

## Legende

Kartierradius

WEA, Planung

- 1. Phase
- 2. Phase
- 3. Phase

0 500 1.000 m



Windpark Esloher Höhe

Biotoptypen und Nutzung

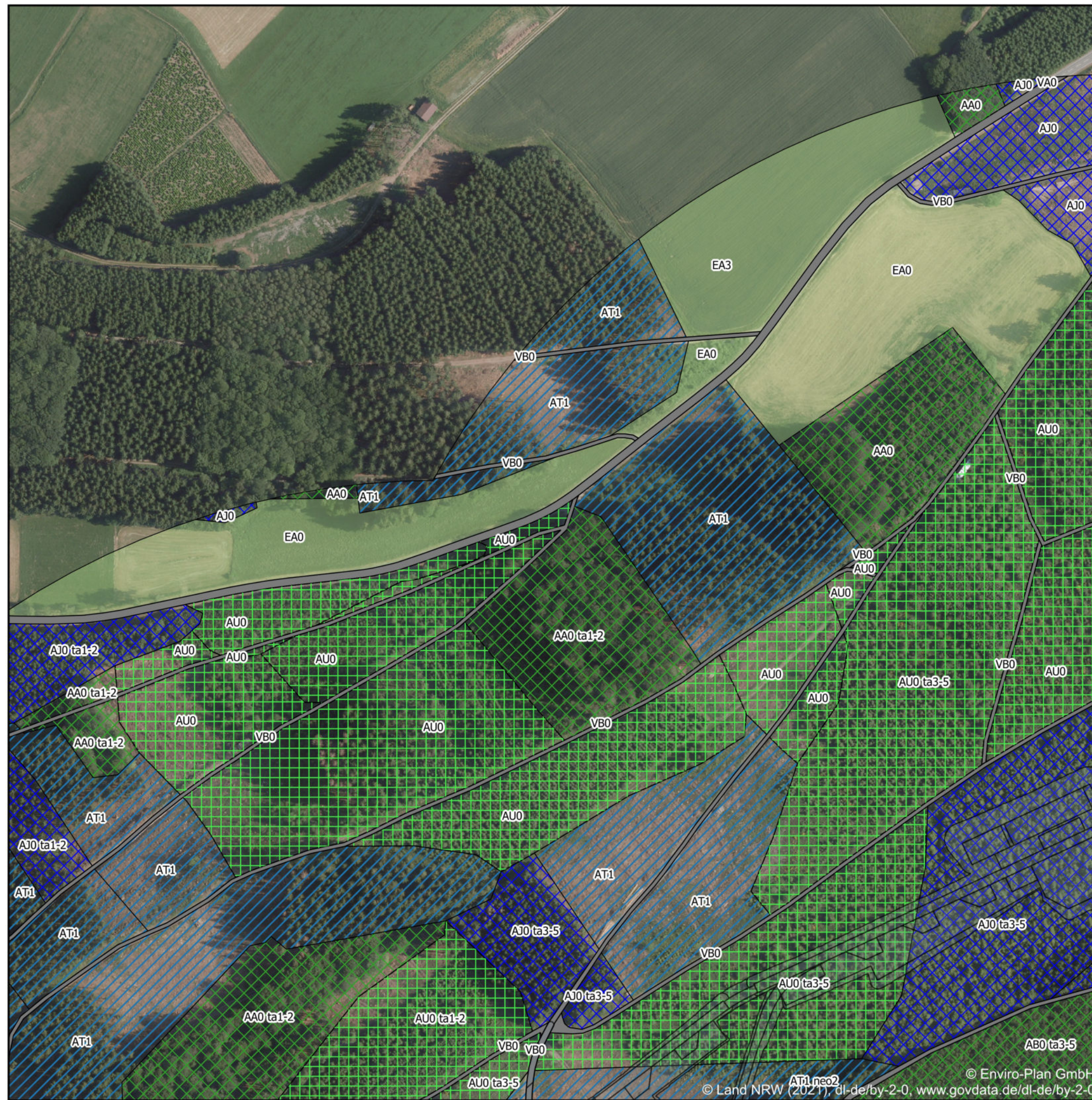
NATURWERK Windenergie GmbH, Herten

Bearbeitet: dsp	Zeichnung: ubr/pbr	Maßstab: 1:25.000 /A3	Blatt: 1.00	Datum: 12.12.2024
--------------------	-----------------------	--------------------------	----------------	----------------------



Enviro-Plan GmbH  
Hauptstraße 34, 55571 Odernheim  
Tel: 06755 2008-0, Fax: -750  
E-Mail: info@enviro-plan.de  
Internet: www.enviro-plan.de





## Legende

### Biotoptypen

- Aufforstung, Jungwuchs, Pionierwald
- Grünland
- Laubwald
- Nadelwald
- Schlagflur, Windwurffläche
- Verkehrs-, Wirtschaftswege und Plätze

Eingriff Umriss

Auszug aus dem Biotop- und Lebensraumtypenkatalog (LANUV NRW, Stand 2021)

- AA0 Buchenwald
- AB0 Eichenwald
- AJO Fichtenwald
- AT1 Kahlschlagfläche
- AU0 Aufforstung, Pionierwald
- EA0 Fettwiese
- EA3 Feldgras und Neueinsaaten
- VA0 Verkehrsstraßen
- VB0 Wirtschaftsweg

- Zusatzcodes
- neo2 Anteil Neo- / Nitrophyten > 25-50
  - ta1 mittleres Baumholz (BHD 38 bis 50 cm)
  - ta2 geringes Baumholz (BHD 14 bis 38 cm)
  - ta3 Stangenholz (BHD 7 bis 14 cm)
  - ta4 Dichtung (BHD bis 7 cm)
  - ta5 Jungwuchs, Pflanzung

0 50 100 150 m



Windpark Esloher Höhe

Biotoptypen und Nutzung

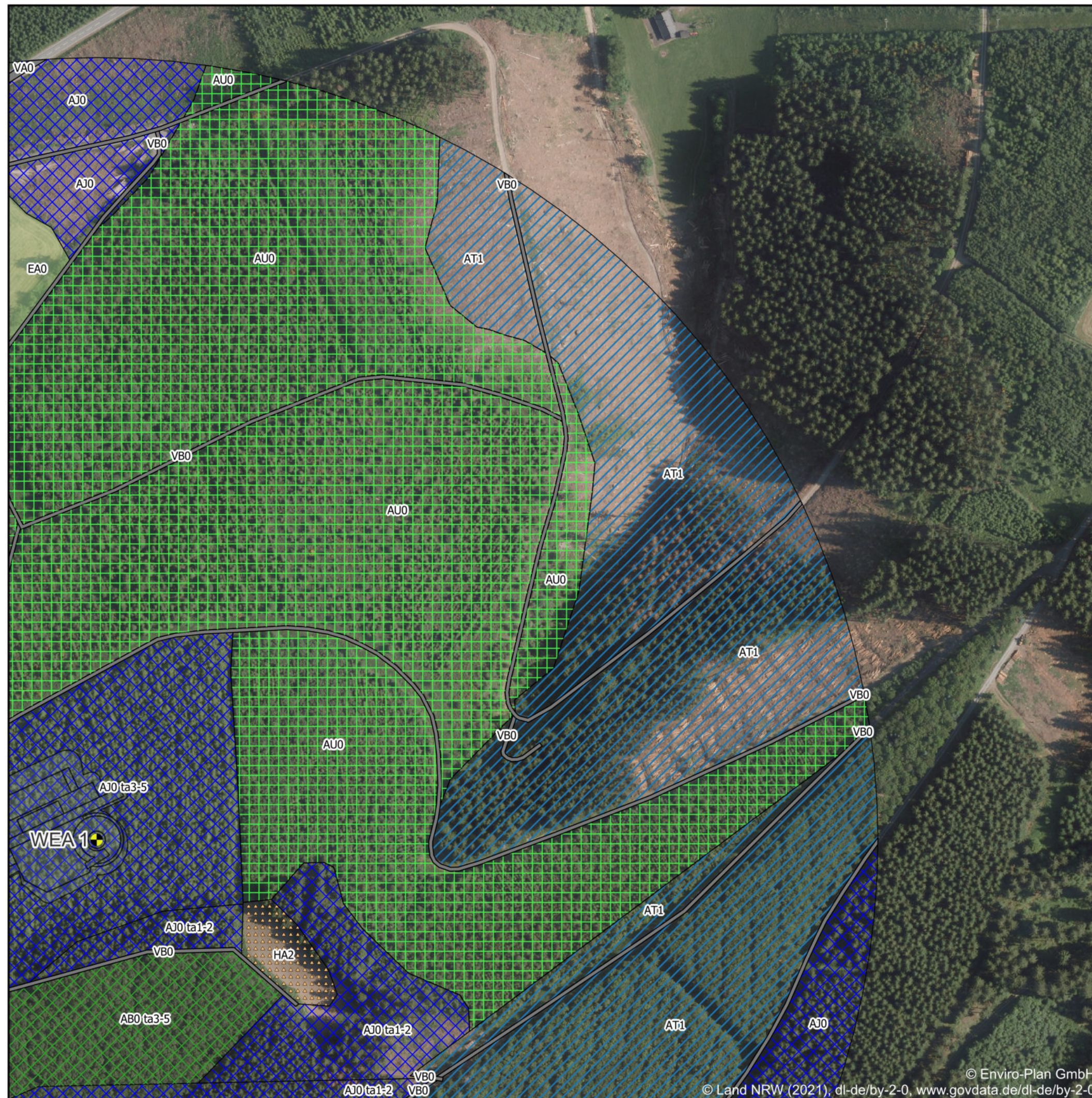
NATURWERK Windenergie GmbH, Herten

Bearbeitet: dsp	Zeichnung: ubr/pbr	Maßstab: 1:2.500 /A3	Blatt: 1.01	Datum: 12.12.2024
--------------------	-----------------------	-------------------------	----------------	----------------------



Enviro-Plan GmbH  
Hauptstraße 34, 55571 Odernheim  
Tel: 06755 2008-0, Fax: -750  
E-Mail: [info@enviro-plan.de](mailto:info@enviro-plan.de)  
Internet: [www.enviro-plan.de](http://www.enviro-plan.de)





## Legende

WEA, Planung

● 2. Phase

Biotoptypen

▲▲▲ Acker

■ Aufforstung, Jungwuchs, Pionierwald

■ Grünland

■ Laubwald

■ Nadelwald

■ Schlagflur, Windwurffläche

■ Verkehrs-, Wirtschaftswege und Plätze

■ Eingriff Umriss

Auszug aus dem Biotop- und Lebensraumtypenkatalog  
(LANUV NRW, Stand 2021)

AB0 Eichenwald

AJ0 Fichtenwald

AT1 Kahlschlagfläche

AU0 Aufforstung, Pionierwald

EA0 Fettwiese

HA2 Wildacker

VA0 Verkehrsstraßen

VB0 Wirtschaftsweg

VB1 Feld-, Wirtschaftsweg, befestigt

Zusatzcodes

ta1 mittleres Baumholz (BHD 38 bis 50 cm)

ta2 geringes Baumholz (BHD 14 bis 38 cm)

ta3 Stangenholz (BHD 7 bis 14 cm)

ta4 Dichtung (BHD bis 7 cm)

ta5 Jungwuchs, Pflanzung

0 50 100 150 m



Windpark Esloher Höhe

Biotoptypen und Nutzung

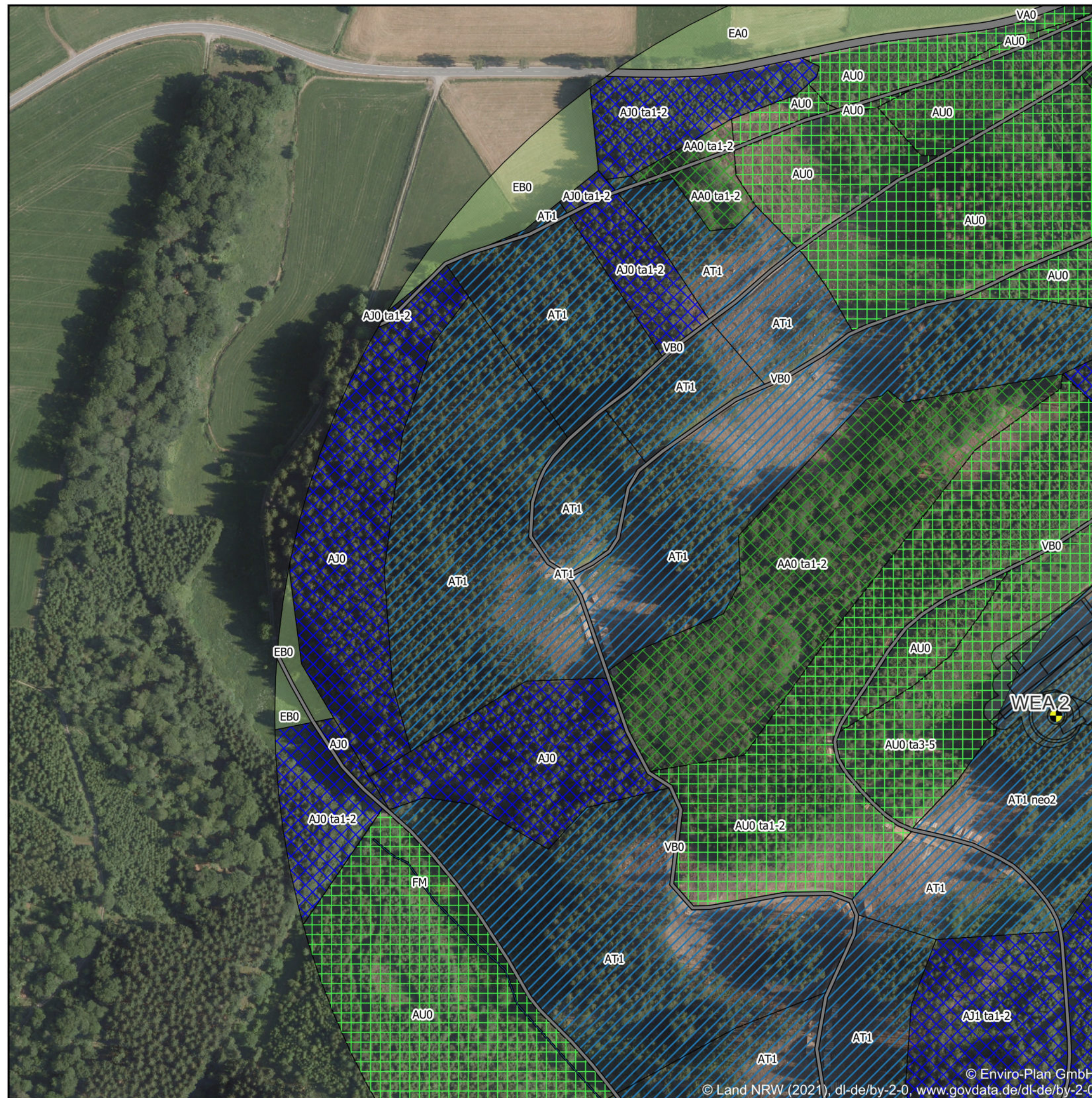
NATURWERK Windenergie GmbH, Herten

Bearbeitet: dsp	Zeichnung: ubr/pbr	Maßstab: 1:2.500 /A3	Blatt: 1.02	Datum: 12.12.2024
--------------------	-----------------------	-------------------------	----------------	----------------------



Enviro-Plan GmbH  
Hauptstraße 34, 55571 Odernheim  
Tel: 06755 2008-0, Fax: -750  
E-Mail: [info@enviro-plan.de](mailto:info@enviro-plan.de)  
Internet: [www.enviro-plan.de](http://www.enviro-plan.de)





## Legende

WEA, Planung

● 2. Phase

Biotoptypen

□ Aufforstung, Jungwuchs, Pionierwald

■ Gewässer

■ Grünland

□ Laubwald

□ Nadelwald

□ Schlagflur, Windwurffläche

■ Verkehrs-, Wirtschaftswege und Plätze

□ Eingriff Umriss

Auszug aus dem Biotop- und Lebensraumtypenkatalog  
(LANUV NRW, Stand 2021)

AA0 Buchenwald

AJ0 Fichtenwald

AJ1 Fichtenmischwald mit heimischen Laubbaumarten

AT1 Kahlschlagfläche

AU0 Aufforstung, Pionierwald

EA0 Fettwiese

EB0 Fettweide

FM Bäche

VA0 Verkehrsstraßen

VB0 Wirtschaftsweg

Zusatzcodes

neo2 Anteil Neo- / Nitrophyten > 25-50

ta1 mittleres Baumholz (BHD 38 bis 50 cm)

ta2 geringes Baumholz (BHD 14 bis 38 cm)

ta3 Stangenholz (BHD 7 bis 14 cm)

ta4 Dichtung (BHD bis 7 cm)

ta5 Jungwuchs, Pflanzung

0 50 100 150 m



Windpark Esloher Höhe

Biotoptypen und Nutzung

NATURWERK Windenergie GmbH, Herten

Bearbeitet:  
dsp

Zeichnung:  
ubr/pbr

Maßstab:  
1:2.500 /A3

Blatt:  
1.03

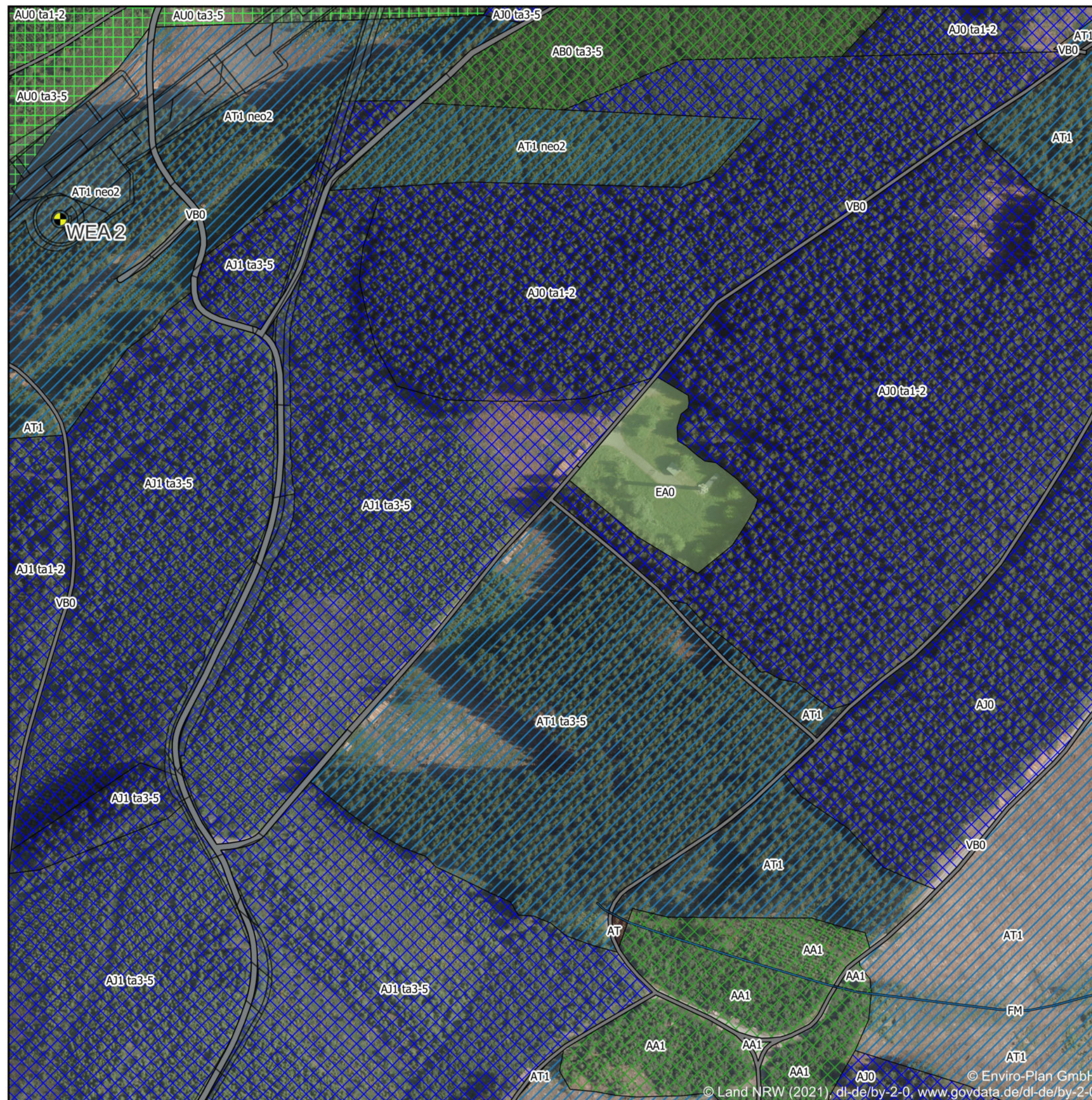
Datum:  
12.12.2024



**Enviro-Plan**

Enviro-Plan GmbH  
Hauptstraße 34, 55571 Odernheim  
Tel: 06755 2008-0, Fax: -750  
E-Mail: [info@enviro-plan.de](mailto:info@enviro-plan.de)  
Internet: [www.enviro-plan.de](http://www.enviro-plan.de)





## Legende

WEA, Planung

2. Phase

Biotoptypen

Aufforstung, Jungwuchs, Pionierwald

Gehölze

Gewässer

Grünland

Laubwald

Nadelwald

Saum bzw. Hochstaudenflur

Schlagflur, Windwurffläche

Verkehrs-, Wirtschaftswege und Plätze

Eingriff Umriss

Auszug aus dem Biotop- und Lebensraumtypenkatalog  
(LANUV NRW, Stand 2021)

AA1 Eichen-Buchenmischwald

AB0 Eichenwald

AJ0 Fichtenwald

AJ1 Fichtenmischwald mit heimischen Laubbaumarten

AT Schlagfluren, Kalamitätenflächen

AT1 Kahlschlagfläche

AU0 Aufforstung, Pionierwald

EA0 Fettwiese

FM Bäche

KA4 Feuchter Waldsaum bzw. linienf. Hochstaudenflur

VB0 Wirtschaftsweg

VB1 Feld-, Wirtschaftsweg, befestigt

Zusatzcodes

neo2 Anteil Neo- / Nitrophyten > 25-50

ta1 mittleres Baumholz (BHD 38 bis 50 cm)

ta2 geringes Baumholz (BHD 14 bis 38 cm)

ta3 Stangenholz (BHD 7 bis 14 cm)

ta4 Dichtung (BHD bis 7 cm)

ta5 Jungwuchs, Pflanzung

0 50 100 150 m



Windpark Esloher Höhe

Biotoptypen und Nutzung

NATURWERK Windenergie GmbH, Herten

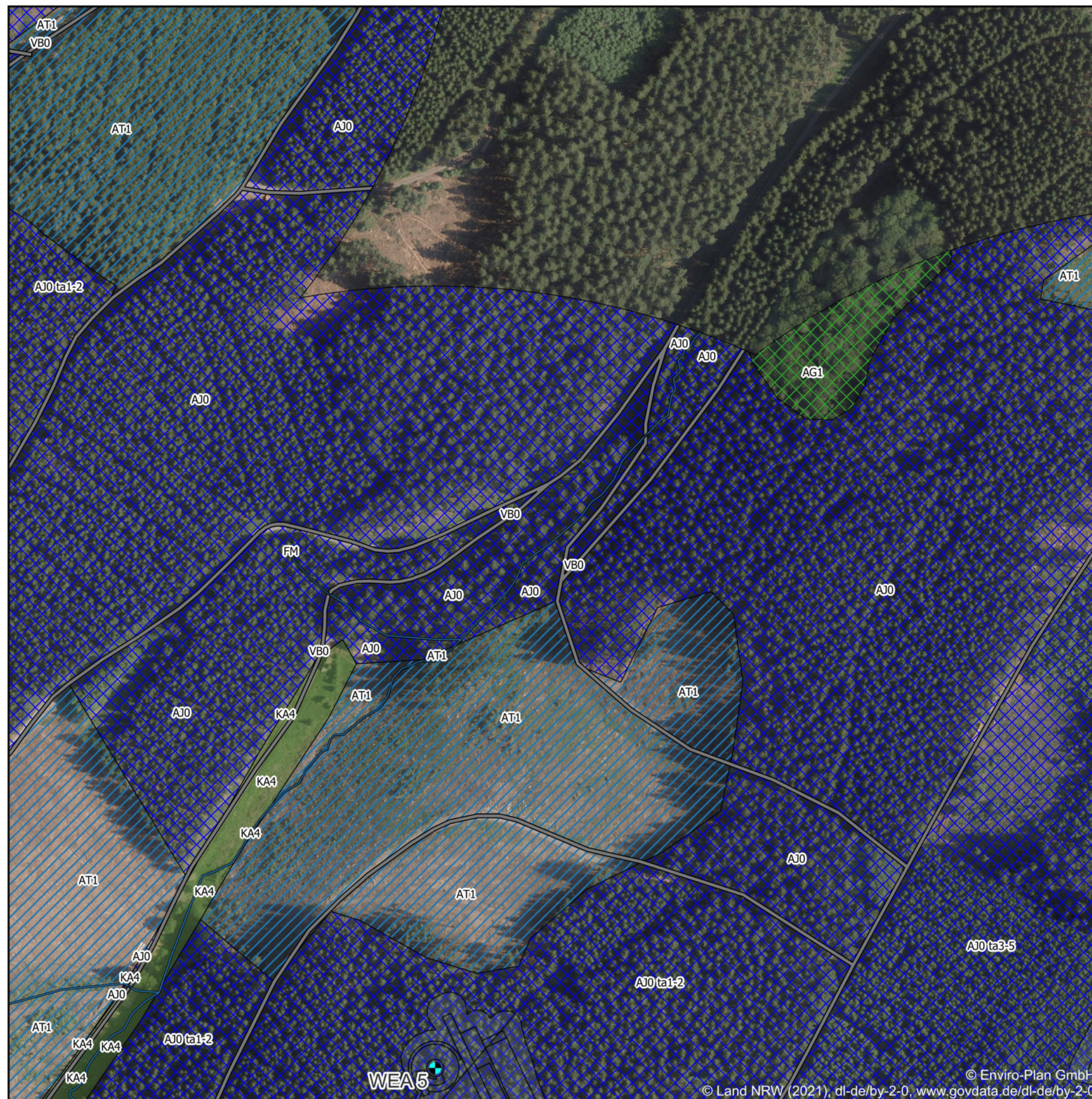
Bearbeitet: dsp	Zeichnung: ubr/pbr	Maßstab: 1:2.500 /A3	Blatt: 1.04	Datum: 12.12.2024
--------------------	-----------------------	-------------------------	----------------	----------------------



**Enviro-Plan**

Enviro-Plan GmbH  
Hauptstraße 34, 55571 Odernheim  
Tel: 06755 2008-0, Fax: -750  
E-Mail: [info@enviro-plan.de](mailto:info@enviro-plan.de)  
Internet: [www.enviro-plan.de](http://www.enviro-plan.de)





## Legende

WEA, Planung

3. Phase

Biotoptypen

Aufforstung, Jungwuchs, Pionierwald

Gewässer

Laubwald

Nadelwald

Saum bzw. Hochstaudenflur

Schlagflur, Windwurffläche

Verkehrs-, Wirtschaftsweg und Plätze

Eingriff Umriss

Auszug aus dem Biotop- und Lebensraumtypenkatalog  
(LANUV NRW, Stand 2021)

AG1 Sonstiger Laub(misch)wald mit mehreren heimischen Laubbaumarten

AJ0 Fichtenwald

AT1 Kahlschlagfläche

AU0 Aufforstung, Pionierwald

FM Bäche

KA4 Feuchter Waldsaum bzw. linienf. Hochstaudenflur

VB0 Wirtschaftsweg

VB1 Feld-, Wirtschaftsweg, befestigt

Zusatzcodes

ta1 mittleres Baumholz (BHD 38 bis 50 cm)

ta2 geringes Baumholz (BHD 14 bis 38 cm)

ta3 Stangenholz (BHD 7 bis 14 cm)

ta4 Dichtung (BHD bis 7 cm)

ta5 Jungwuchs, Pflanzung

0 50 100 150 m



Windpark Esloher Höhe

Biotoptypen und Nutzung

NATURWERK Windenergie GmbH, Herten

Bearbeitet: dsp	Zeichnung: ubr/pbr	Maßstab: 1:2.500 /A3	Blatt: 1.05	Datum: 12.12.2024
--------------------	-----------------------	-------------------------	----------------	----------------------

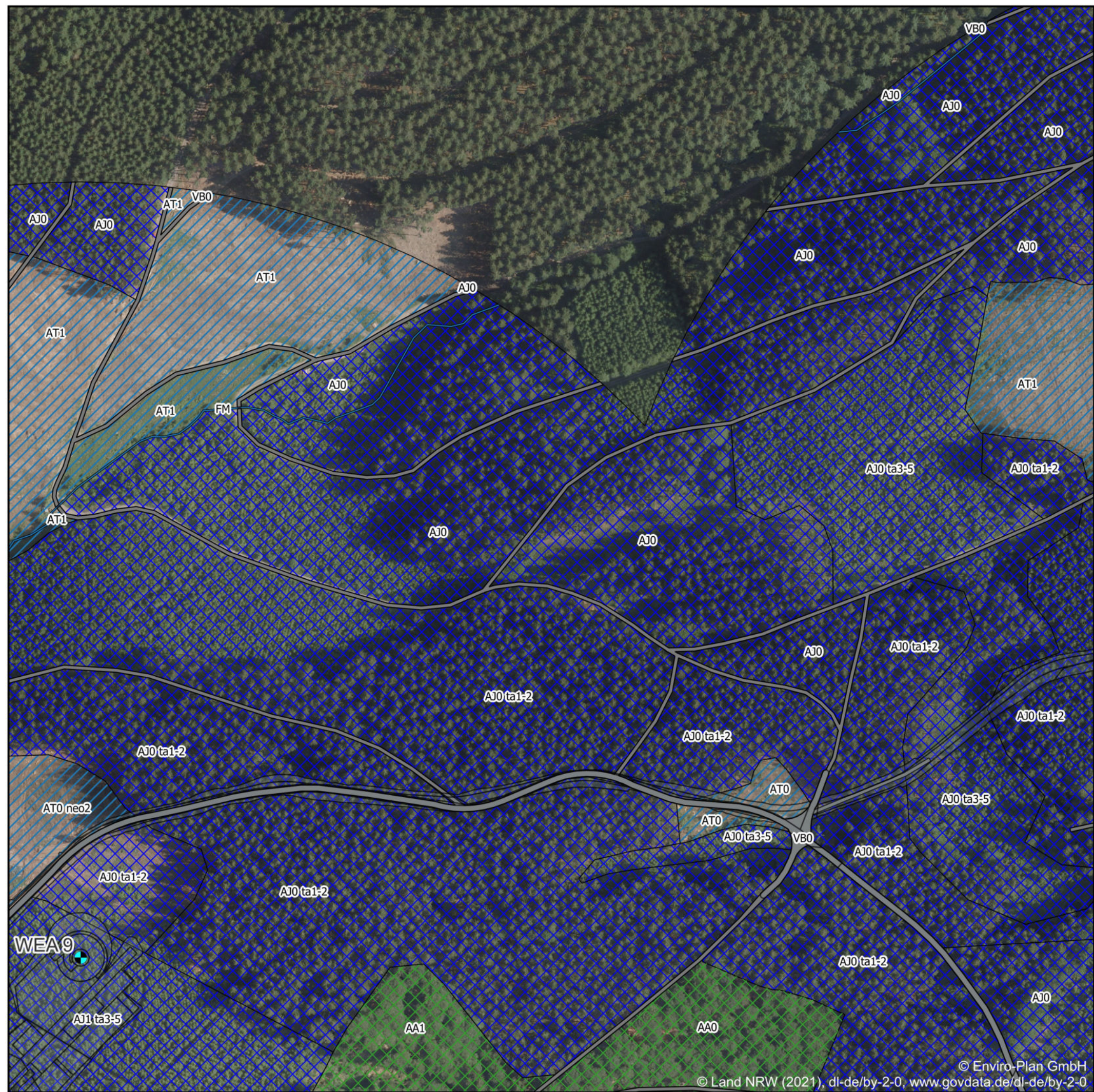


Enviro-Plan GmbH  
Hauptstraße 34, 55571 Odernheim  
Tel: 06755 2008-0, Fax: -750  
E-Mail: info@enviro-plan.de  
Internet: www.enviro-plan.de









## Legende

WEA, Planung

3. Phase

Biotoptypen

Gewässer

Laubwald

Nadelwald

Schlagflur, Windwurffläche

Verkehrs-, Wirtschaftswege und Plätze

Eingriff Umriss

Auszug aus dem Biotop- und Lebensraumtypenkatalog  
(LANUV NRW, Stand 2021)

AA0 Buchenwald

AA1 Eichen-Buchenmischwald

AJ0 Fichtenwald

AJ1 Fichtenmischwald mit heimischen Laubbaumarten

AT0 Schlagflur

AT1 Kahlschlagfläche

FM Bäche

VB0 Wirtschaftsweg

Zusatzcodes

neo2 Anteil Neo- / Nitrophyten > 25-50

ta1 mittleres Baumholz (BHD 38 bis 50 cm)

ta2 geringes Baumholz (BHD 14 bis 38 cm)

ta3 Stangenholz (BHD 7 bis 14 cm)

ta4 Dichtung (BHD bis 7 cm)

ta5 Jungwuchs, Pflanzung

0 50 100 150 m



Windpark Esloher Höhe

Biotoptypen und Nutzung

NATURWERK Windenergie GmbH, Herten

Bearbeitet: dsp	Zeichnung: ubr/pbr	Maßstab: 1:2.500 /A3	Blatt: 1.07	Datum: 12.12.2024
--------------------	-----------------------	-------------------------	----------------	----------------------

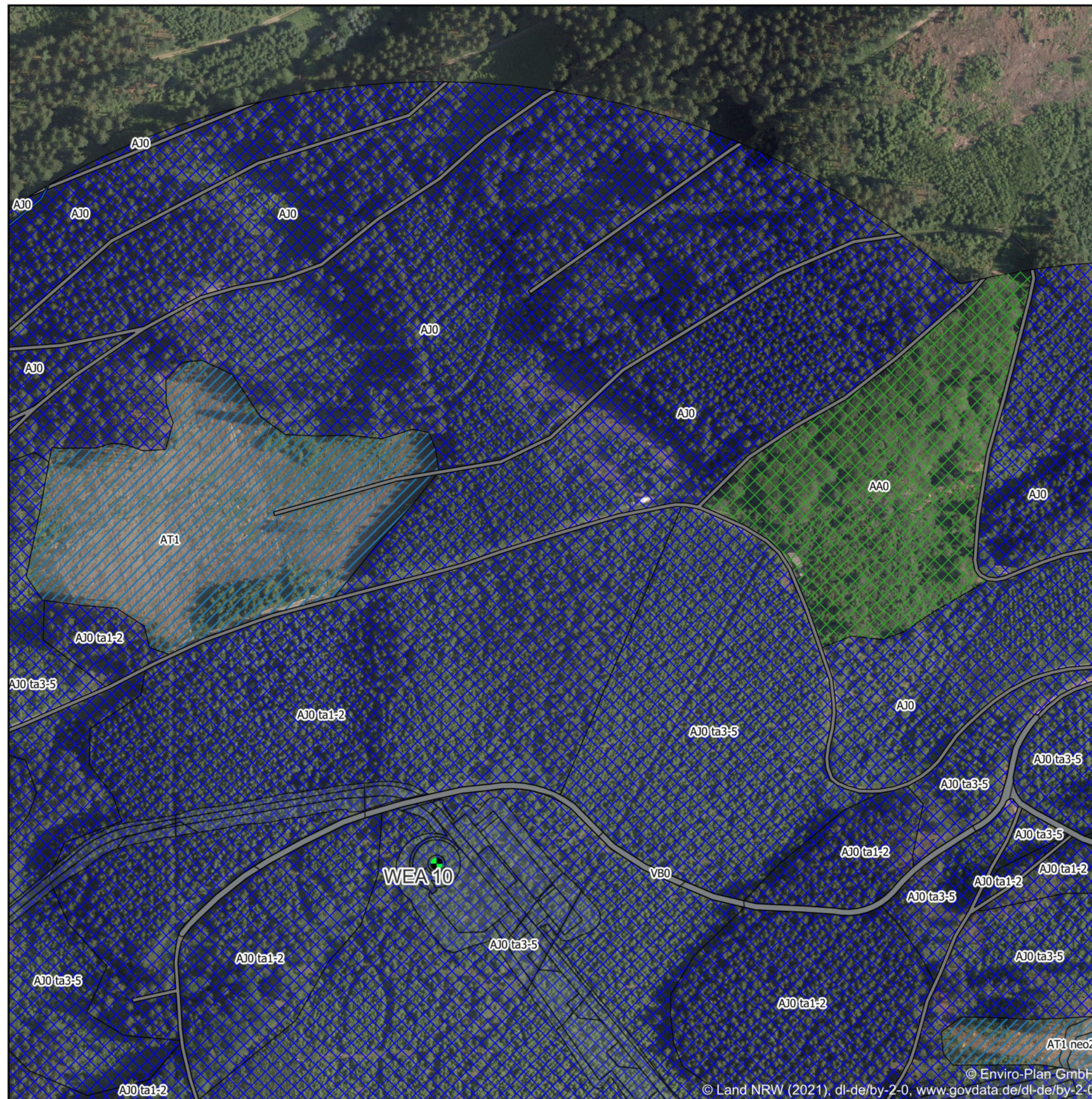


Enviro-Plan GmbH  
Hauptstraße 34, 55571 Odernheim  
Tel: 06755 2008-0, Fax: -750  
E-Mail: info@enviro-plan.de  
Internet: www.enviro-plan.de

© Enviro-Plan GmbH

© Land NRW (2021), dl-de/by-2-0, www.govdata.de/dl-de/by-2-0





## Legende

WEA, Planung

1. Phase

Biotoptypen

Gewässer

Laubwald

Nadelwald

Schlagflur, Windwurffläche

Verkehrs-, Wirtschaftswege und Plätze

Eingriff Umriss

Auszug aus dem Biotop- und Lebensraumtypenkatalog  
(LANUV NRW, Stand 2021)

AA0 Buchenwald

AJ0 Fichtenwald

AT1 Kahlschlagfläche

FM Bäche

VB0 Wirtschaftsweg

Zusatzcodes

neo2 Anteil Neo- / Nitrophyten > 25-50

ta1 mittleres Baumholz (BHD 38 bis 50 cm)

ta2 geringes Baumholz (BHD 14 bis 38 cm)

ta3 Stangenholz (BHD 7 bis 14 cm)

ta4 Dichtung (BHD bis 7 cm)

ta5 Jungwuchs, Pflanzung

0 50 100 150 m



Windpark Esloher Höhe

Biotoptypen und Nutzung

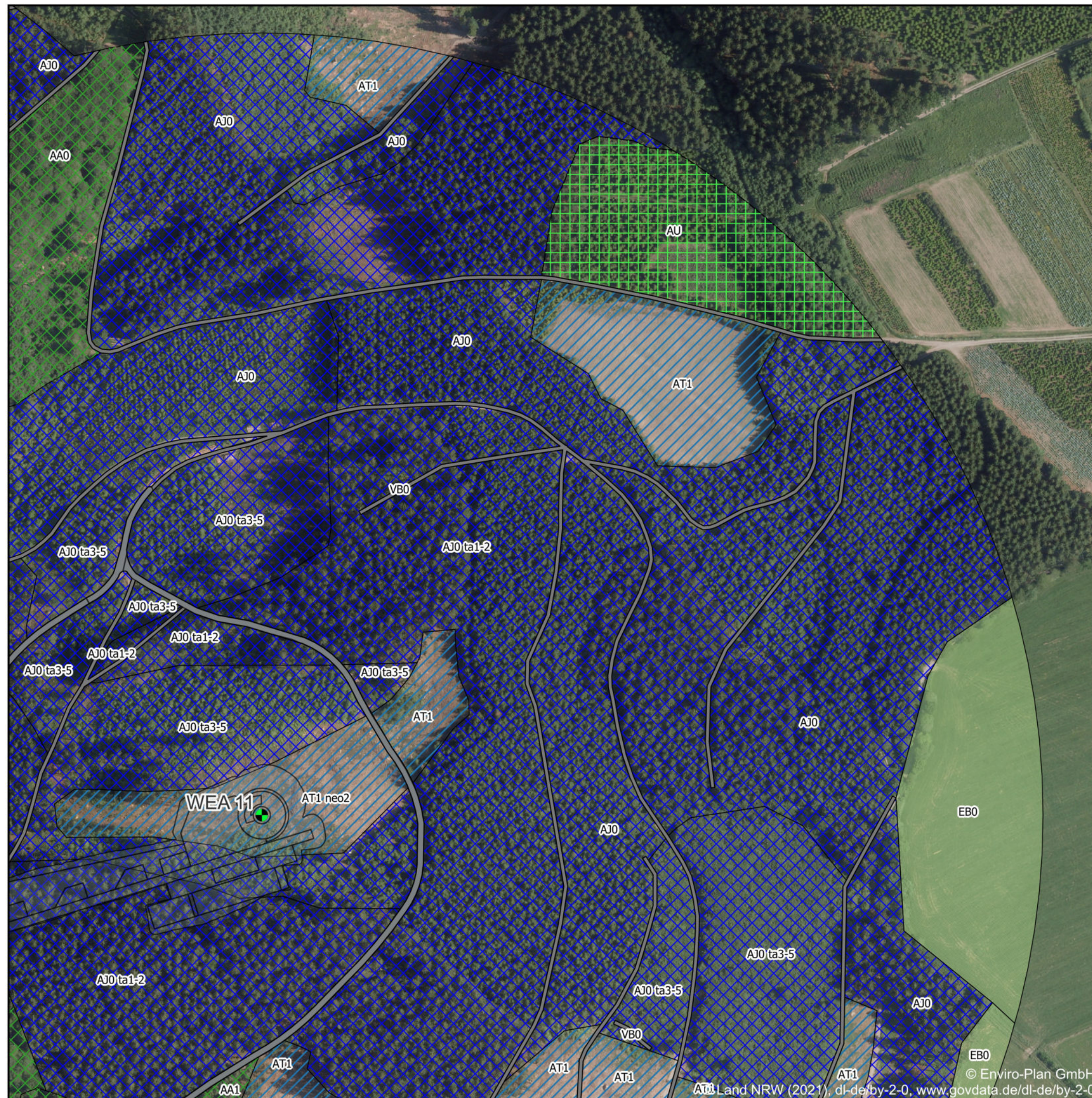
NATURWERK Windenergie GmbH, Herten

Bearbeitet: dsp	Zeichnung: ubr/pbr	Maßstab: 1:2.500 /A3	Blatt: 1.08	Datum: 12.12.2024
--------------------	-----------------------	-------------------------	----------------	----------------------



Enviro-Plan GmbH  
Hauptstraße 34, 55571 Odernheim  
Tel: 06755 2008-0, Fax: -750  
E-Mail: [info@enviro-plan.de](mailto:info@enviro-plan.de)  
Internet: [www.enviro-plan.de](http://www.enviro-plan.de)





## Legende

WEA, Planung

1. Phase

Biotoptypen

Aufforstung, Jungwuchs, Pionierwald

Grünland

Laubwald

Nadelwald

Schlagflur, Windwurffläche

Verkehrs-, Wirtschaftswege und Plätze

Eingriff Umriss

Auszug aus dem Biotop- und Lebensraumtypenkatalog  
(LANUV NRW, Stand 2021)

AA0 Buchenwald

AA1 Eichen-Buchenmischwald

AJO Fichtenwald

AT1 Kahlschlagfläche

AU Aufforstungen, Pionierwälder

EB0 Fettweide

VB0 Wirtschaftsweg

Zusatzcodes

neo2 Anteil Neo- / Nitrophyten > 25-50

ta1 mittleres Baumholz (BHD 38 bis 50 cm)

ta2 geringes Baumholz (BHD 14 bis 38 cm)

ta3 Stangenholz (BHD 7 bis 14 cm)

ta4 Dichtung (BHD bis 7 cm)

ta5 Jungwuchs, Pflanzung

0 50 100 150 m



Windpark Esloher Höhe

Biotoptypen und Nutzung

NATURWERK Windenergie GmbH, Herten

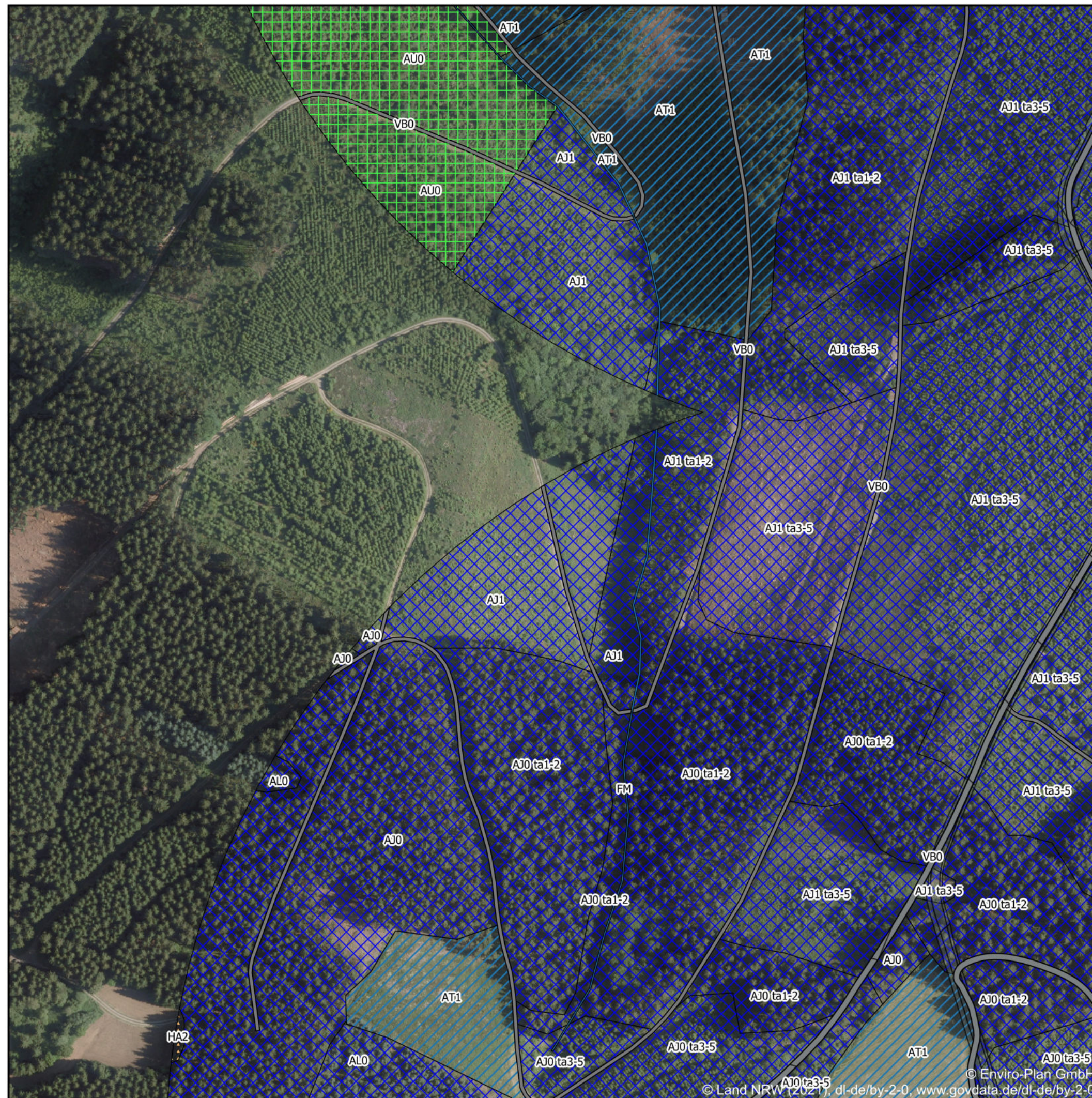
Bearbeitet: dsp	Zeichnung: ubr/pbr	Maßstab: 1:2.500 /A3	Blatt: 1.09	Datum: 12.12.2024
--------------------	-----------------------	-------------------------	----------------	----------------------



**Enviro-Plan**

Enviro-Plan GmbH  
Hauptstraße 34, 55571 Odernheim  
Tel: 06755 2008-0, Fax: -750  
E-Mail: info@enviro-plan.de  
Internet: www.enviro-plan.de





### Legende

**Biotoptypen**

- Acker
- Aufforstung, Jungwuchs, Pionierwald
- Gewässer
- Nadelwald
- Schlagflur, Windwurffläche
- Verkehrs-, Wirtschaftswege und Plätze

Eingriff Umriss

Auszug aus dem Biotop- und Lebensraumtypenkatalog (LANUV NRW, Stand 2021)

AJ0	Fichtenwald
AJ1	Fichtenmischwald mit heimischen Laubbaumarten
AL0	Sonstiger Nadel(misch)wald
AT1	Kahlschlagfläche
AU0	Aufforstung, Pionierwald
FM	Bäche
HA2	Wildacker
VB0	Wirtschaftsweg

**Zusatzcodes**

ta1	mittleres Baumholz (BHD 38 bis 50 cm)
ta2	geringes Baumholz (BHD 14 bis 38 cm)
ta3	Stangenholz (BHD 7 bis 14 cm)
ta4	Dickung (BHD bis 7 cm)
ta5	Jungwuchs, Pflanzung

050100150 m

Windpark Esloher Höhe

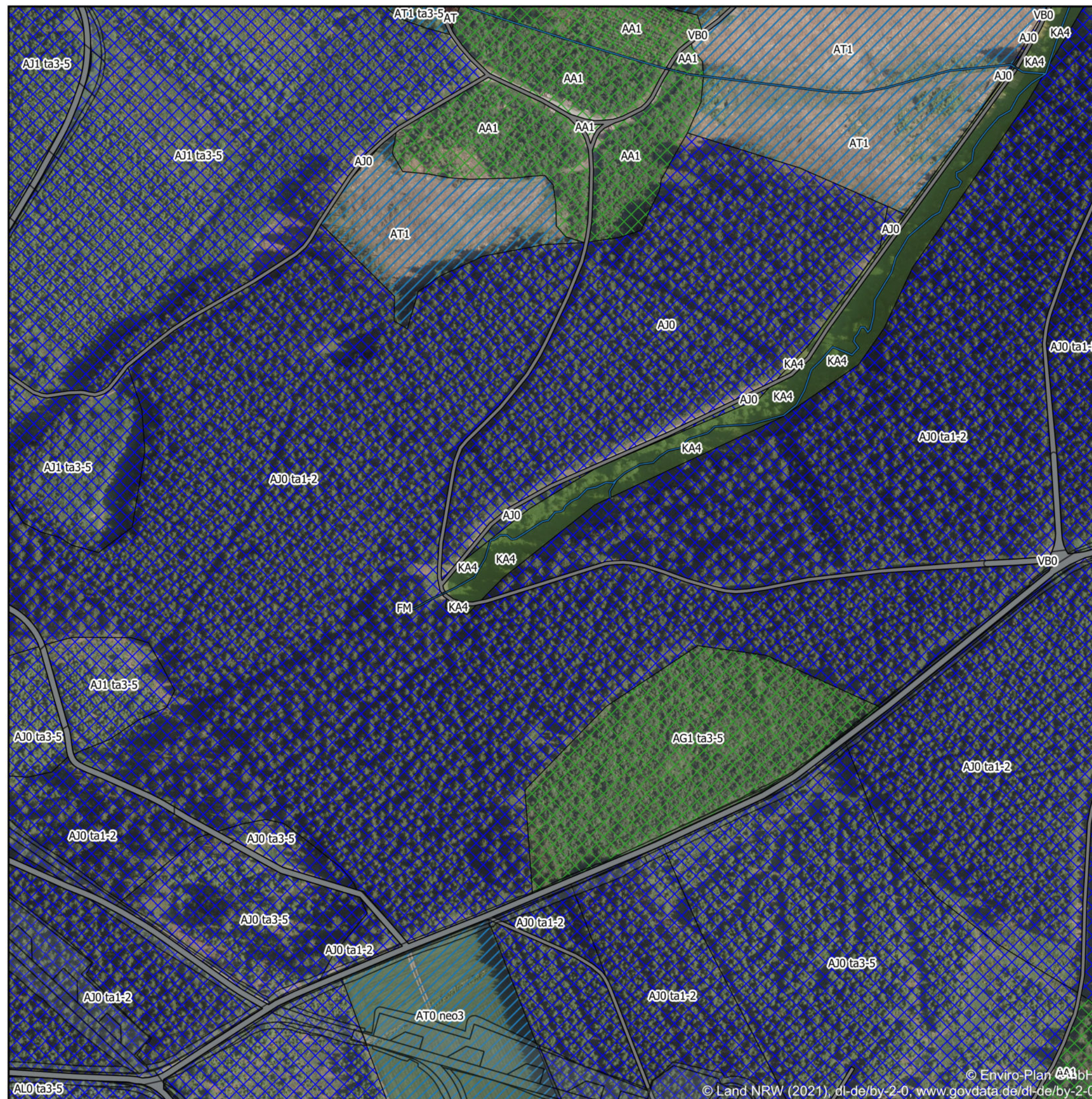
Biotoptypen und Nutzung

NATURWERK Windenergie GmbH, Herten

Bearbeitet: dsp	Zeichnung: ubr/pbr	Maßstab: 1:2.500 /A3	Blatt: 1.10	Datum: 12.12.2024
--------------------	-----------------------	-------------------------	----------------	----------------------

Enviro-Plan GmbH  
Hauptstraße 34, 55571 Odernheim  
Tel: 06755 2008-0, Fax: -750  
E-Mail: info@enviro-plan.de  
Internet: www.enviro-plan.de





## Legende

### Biotoptypen

- Gehölze
- Gewässer
- Laubwald
- Nadelwald
- Saum bzw. Hochstaudenflur
- Schlagflur, Windwurffläche
- Verkehrs-, Wirtschaftswege und Plätze

Eingriff Umriss

Auszug aus dem Biotop- und Lebensraumtypenkatalog (LANUV NRW, Stand 2021)

- AA1 Eichen-Buchenmischwald
- AG1 Sonstiger Laub(misch)wald mit mehreren heimischen Laubbaumarten
- AJ0 Fichtenwald
- AJ1 Fichtenmischwald mit heimischen Laubbaumarten
- AL0 Sonstiger Nadel(misch)wald
- AT Schlagfluren, Kalamitätenflächen
- AT0 Schlagflur
- AT1 Kahlschlagfläche
- FM Bäche
- KA4 Feuchter Waldsaum bzw. linienf. Hochstaudenflur
- VB0 Wirtschaftsweg

### Zusatzcodes

- neo3 Anteil Neo- / Nitrophyten > 50
- ta1 mittleres Baumholz (BHD 38 bis 50 cm)
- ta2 geringes Baumholz (BHD 14 bis 38 cm)
- ta3 Stangenholz (BHD 7 bis 14 cm)
- ta4 Dichtung (BHD bis 7 cm)
- ta5 Jungwuchs, Pflanzung

0 50 100 150 m



Windpark Esloher Höhe

Biotoptypen und Nutzung

NATURWERK Windenergie GmbH, Herten

Bearbeitet: dsp	Zeichnung: ubr/pbr	Maßstab: 1:2.500 /A3	Blatt: 1.11	Datum: 12.12.2024
--------------------	-----------------------	-------------------------	----------------	----------------------



Enviro-Plan GmbH  
Hauptstraße 34, 55571 Odernheim  
Tel: 06755 2008-0, Fax: -750  
E-Mail: [info@enviro-plan.de](mailto:info@enviro-plan.de)  
Internet: [www.enviro-plan.de](http://www.enviro-plan.de)

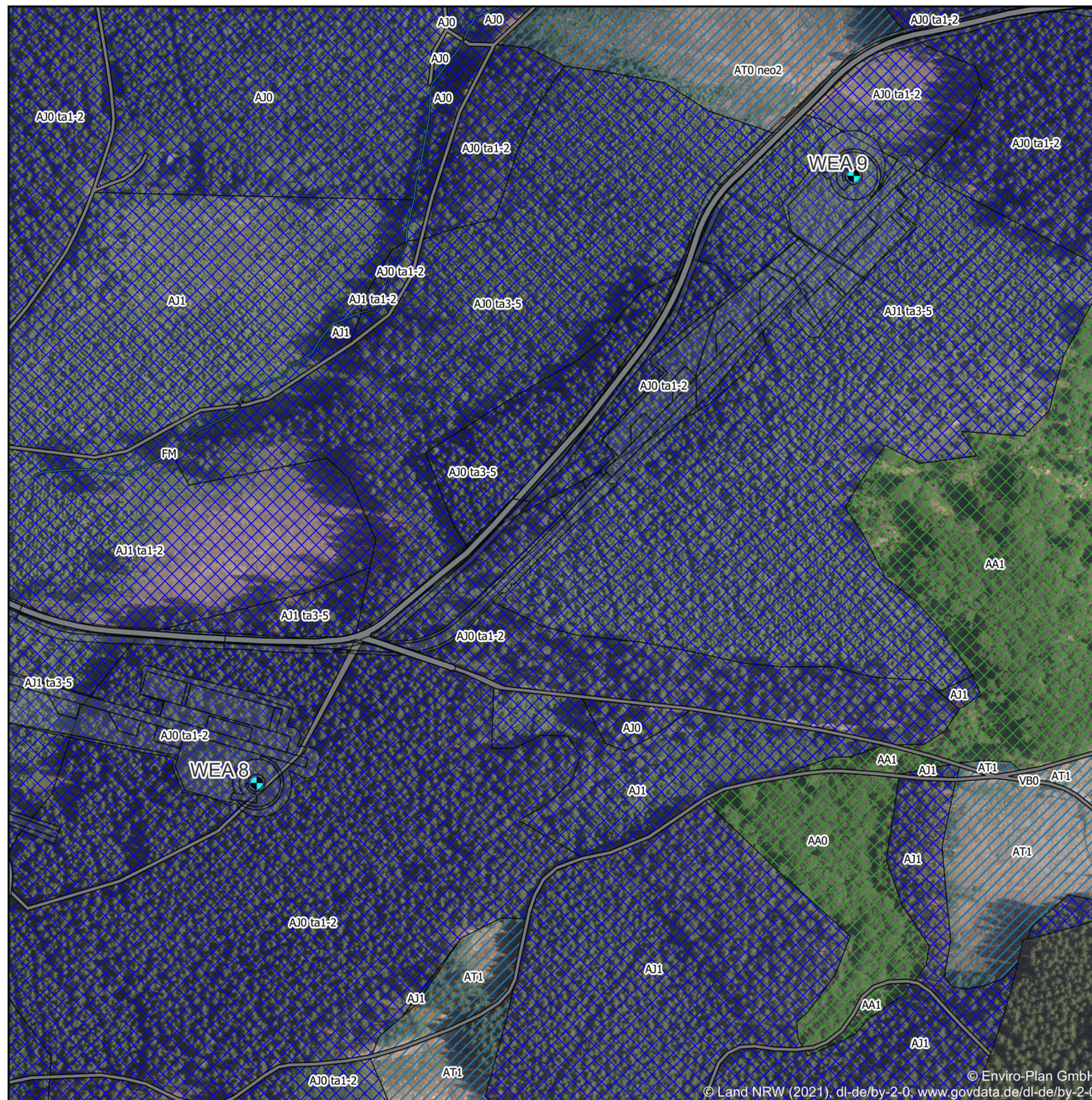
© Enviro-Plan GmbH

© Land NRW (2021), dl-de/by-2-0, [www.govdata.de/dl-de/by-2-0](http://www.govdata.de/dl-de/by-2-0)










Enviro-Plan GmbH  
Hauptstraße 34, 55571 Odernheim  
Tel: 06755 2008-0, Fax: -750  
E-Mail: [info@enviro-plan.de](mailto:info@enviro-plan.de)  
Internet: [www.enviro-plan.de](http://www.enviro-plan.de)

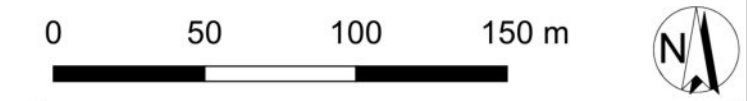




# Legende

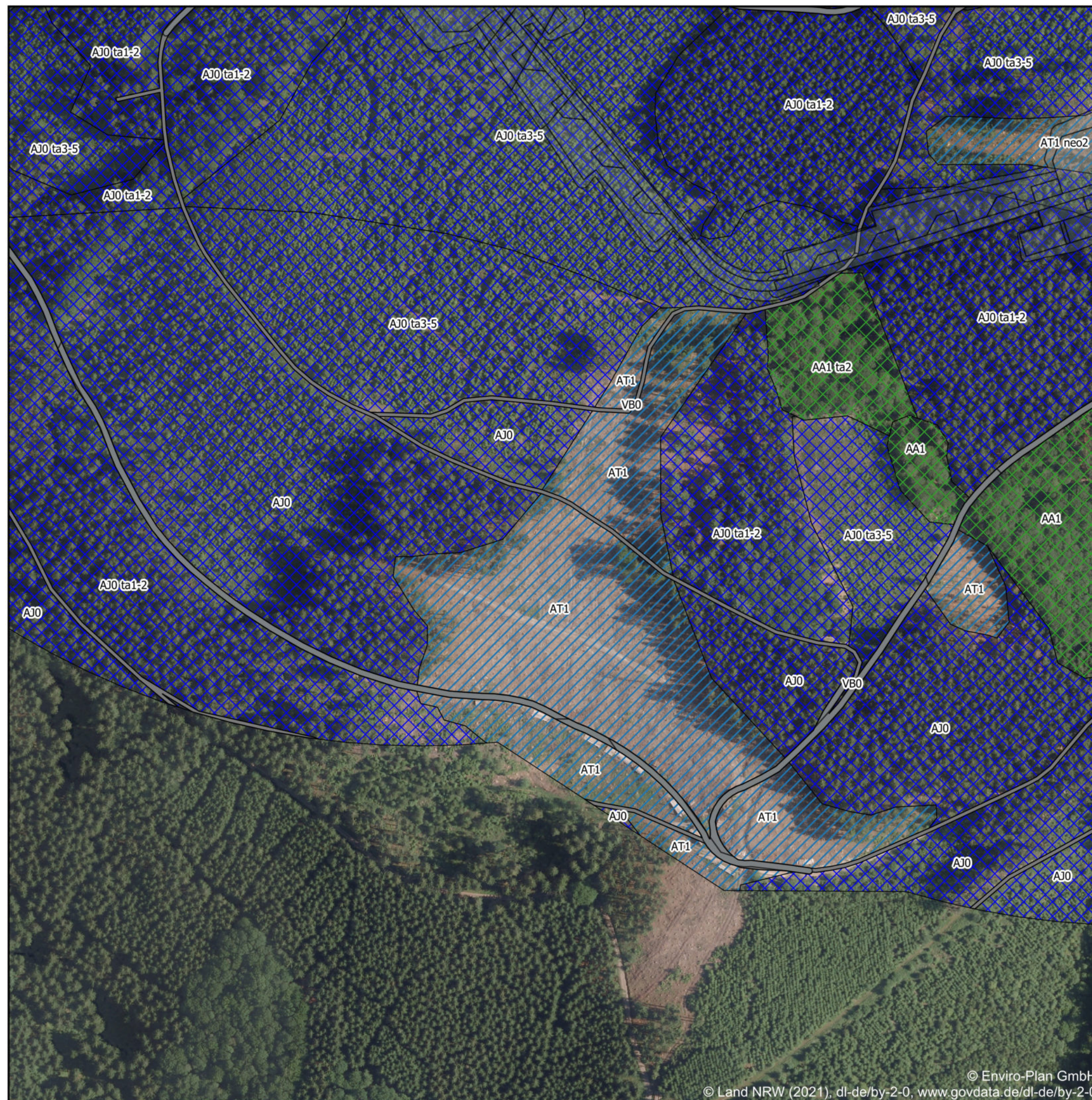
- Biotoptypen
- Laubwald
  - Nadelwald
  - Schlagflur, Windwurffläche
  - Verkehrs-, Wirtschaftswege und Plätze
- Eingriff Umriss

- Auszug aus dem Biotop- und Lebensraumtypenkatalog (LANUV NRW, Stand 2021)
- AA0 Buchenwald
  - AA1 Eichen-Buchenmischwald
  - AJ0 Fichtenwald
  - AJ1 Fichtenmischwald mit heimischen Laubbaumarten
  - AT1 Kahlschlagfläche
  - VB0 Wirtschaftsweg
- Zusatzcodes
- ta1 mittleres Baumholz (BHD 38 bis 50 cm)
  - ta2 geringes Baumholz (BHD 14 bis 38 cm)
  - ta3 Stangenholz (BHD 7 bis 14 cm)
  - ta4 Dichtung (BHD bis 7 cm)
  - ta5 Jungwuchs, Pflanzung



Windpark Esloher Höhe				
Biotoptypen und Nutzung				
NATURWERK Windenergie GmbH, Herten				
Bearbeitet: dsp	Zeichnung: ubr/pbr	Maßstab: 1:2.500 /A3	Blatt: 1.14	Datum: 12.12.2024





## Legende

### Biotoptypen

- Laubwald
- Nadelwald
- Schlagflur, Windwurffläche
- Verkehrs-, Wirtschaftsweg und Plätze

Eingriff Umriss

Auszug aus dem Biotop- und Lebensraumtypenkatalog  
(LANUV NRW, Stand 2021)

- AA1 Eichen-Buchenmischwald
- AJO Fichtenwald
- AT1 Kahlschlagfläche
- VB0 Wirtschaftsweg

### Zusatzcodes

- neo2 Anteil Neo- / Nitrophyten > 25-50
- ta1 mittleres Baumholz (BHD 38 bis 50 cm)
- ta2 geringes Baumholz (BHD 14 bis 38 cm)
- ta3 Stangenholz (BHD 7 bis 14 cm)
- ta4 Dichtung (BHD bis 7 cm)
- ta5 Jungwuchs, Pflanzung

0 50 100 150 m



Windpark Esloher Höhe

Biotoptypen und Nutzung


NATURWERK Windenergie GmbH, Herten

Bearbeitet: dsp	Zeichnung: ubr/pbr	Maßstab: 1:2.500 /A3	Blatt: 1.15	Datum: 12.12.2024
--------------------	-----------------------	-------------------------	----------------	----------------------



Enviro-Plan GmbH  
Hauptstraße 34, 55571 Odernheim  
Tel: 06755 2008-0, Fax: -750  
E-Mail: [info@enviro-plan.de](mailto:info@enviro-plan.de)  
Internet: [www.enviro-plan.de](http://www.enviro-plan.de)





## Legende

WEA, Planung

1. Phase

Biotoptypen

Grünland

Laubwald

Nadelwald

Schlagflur, Windwurffläche

Verkehrs-, Wirtschaftswege und Plätze

Eingriff Umriss

Auszug aus dem Biotop- und Lebensraumtypenkatalog  
(LANUV NRW, Stand 2021)

AA1 Eichen-Buchenmischwald

AJ0 Fichtenwald

AT1 Kahlschlagfläche

EB0 Fettweide

VB0 Wirtschaftsweg

Zusatzcodes

neo2 Anteil Neo- / Nitrophyten > 25-50

ta1 mittleres Baumholz (BHD 38 bis 50 cm)

ta2 geringes Baumholz (BHD 14 bis 38 cm)

ta3 Stangenholz (BHD 7 bis 14 cm)

ta4 Dichtung (BHD bis 7 cm)

ta5 Jungwuchs, Pflanzung

0 50 100 150 m



Windpark Esloher Höhe

Biotoptypen und Nutzung

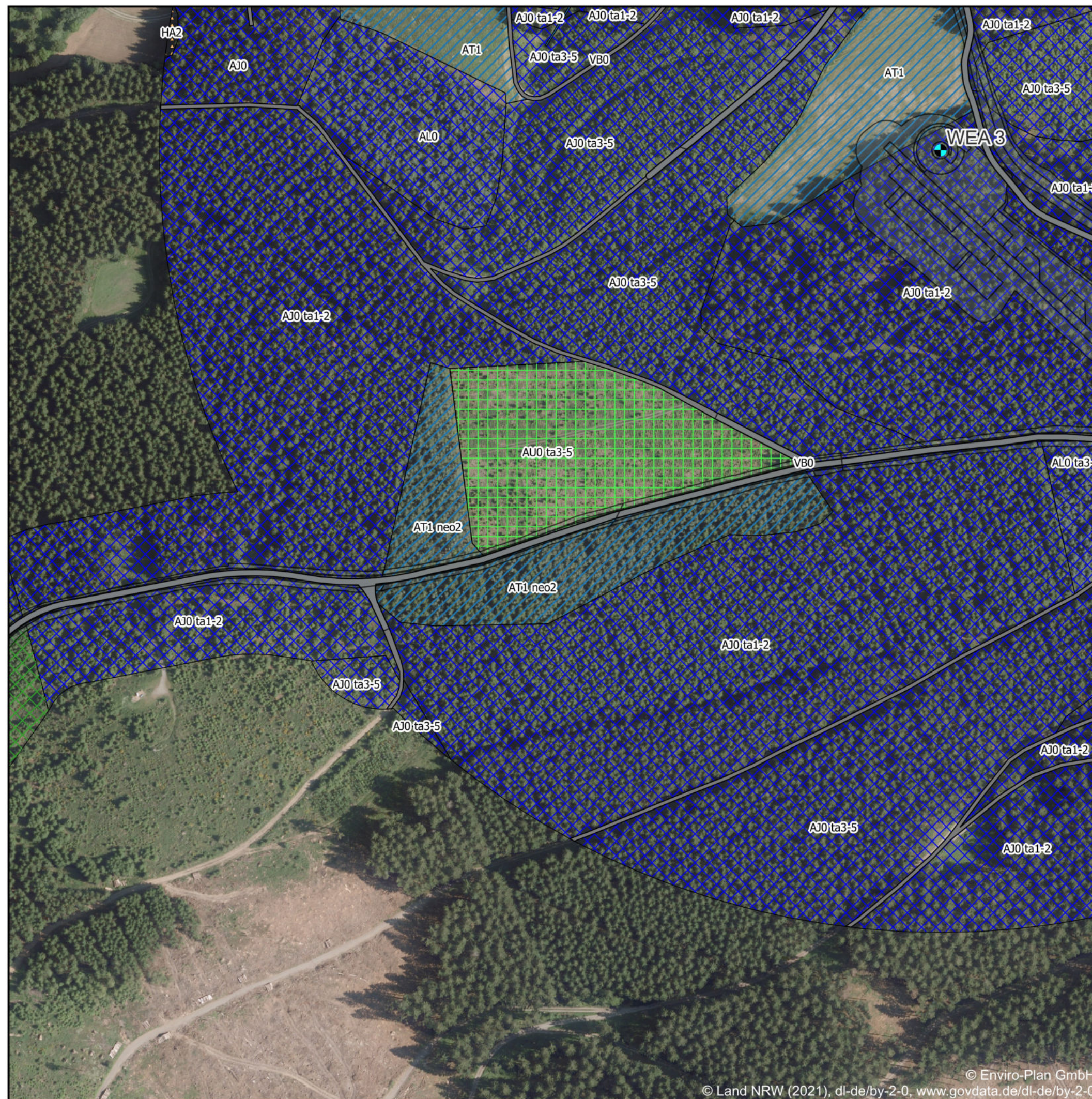
NATURWERK Windenergie GmbH, Herten

Bearbeitet: dsp	Zeichnung: ubr/pbr	Maßstab: 1:2.500 /A3	Blatt: 1.16	Datum: 12.12.2024
--------------------	-----------------------	-------------------------	----------------	----------------------



Enviro-Plan GmbH  
Hauptstraße 34, 55571 Odernheim  
Tel: 06755 2008-0, Fax: -750  
E-Mail: info@enviro-plan.de  
Internet: www.enviro-plan.de





## Legende

WEA, Planung

3. Phase

Biotoptypen

Acker

Aufforstung, Jungwuchs, Pionierwald

Gewässer

Laubwald

Nadelwald

Schlagflur, Windwurffläche

Verkehrs-, Wirtschaftswege und Plätze

Eingriff Umriss

Auszug aus dem Biotop- und Lebensraumtypenkatalog  
(LANUV NRW, Stand 2021)

AG0 Sonstiger Laubwald aus einer heimischen  
Laubbaumart

AJ0 Fichtenwald

AJ1 Fichtenmischwald mit heimischen Laubbaumarten

AL0 Sonstiger Nadel(misch)wald

AT1 Kahlschlagfläche

AU0 Aufforstung, Pionierwald

FM Bäche

HA2 Wildacker

VB0 Wirtschaftsweg

Zusatzcodes

neo2 Anteil Neo- / Nitrophyten > 25-50

ta1 mittleres Baumholz (BHD 38 bis 50 cm)

ta2 geringes Baumholz (BHD 14 bis 38 cm)

ta3 Stangenholz (BHD 7 bis 14 cm)

ta4 Dichtung (BHD bis 7 cm)

ta5 Jungwuchs, Pflanzung

0 50 100 150 m



Windpark Esloher Höhe

Biotoptypen und Nutzung

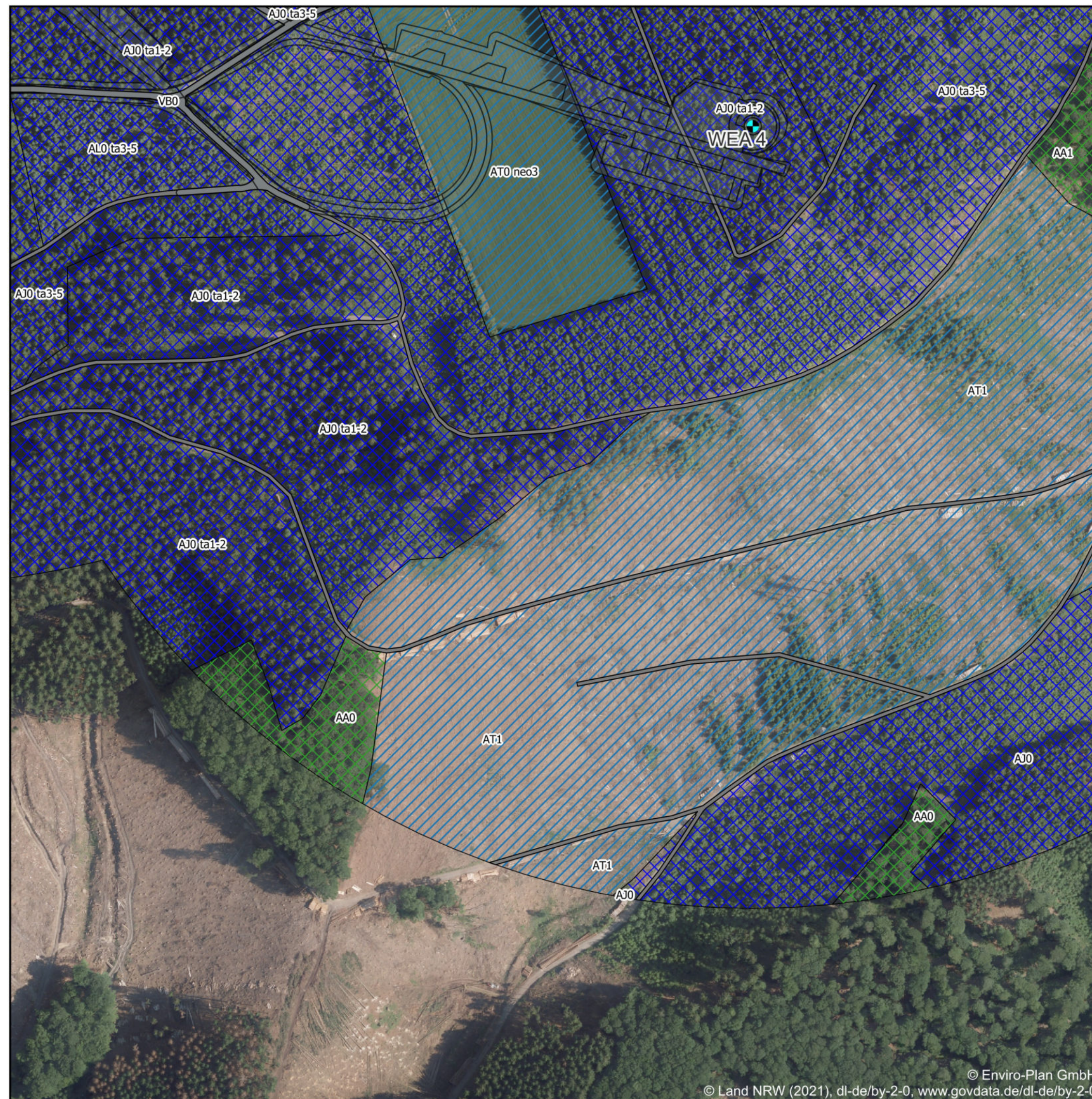
NATURWERK Windenergie GmbH, Herten

Bearbeitet: dsp	Zeichnung: ubr/pbr	Maßstab: 1:2.500 /A3	Blatt: 1.17	Datum: 12.12.2024
--------------------	-----------------------	-------------------------	----------------	----------------------



Enviro-Plan GmbH  
Hauptstraße 34, 55571 Odernheim  
Tel: 06755 2008-0, Fax: -750  
E-Mail: info@enviro-plan.de  
Internet: www.enviro-plan.de






### Legende


WEA, Planung

3. Phase

## Biotoptypen

 Laubwald

 Nadelwald

 Schlagflur, Windwurf Fläche

Verkehrs-, Wirtschaftswege und Plätze

 Eingriff Umriss

Auszug aus dem Biotop- und Lebensraumtypenkatalog  
(LANUV NRW, Stand 2021)

AA0 Buchenwald

AA1 Eichen-Buchenmischwald

AJ0	Fichtenwald
-----	-------------

AL0 Sonstiger Nadel(misch)wald

AT0 Schlagflur

AT1	Kahlschlagfläche
-----	------------------

VB0 Wirtschaftsweg

## Zusatzcodes

neo3 Anteil Neo- / Nitrophyten > 50

ta1	mittleres Baumholz (BHD 38 bis 50 cm)
-----	---------------------------------------

ta1	geringes Baumholz (BHD 14 bis 38 cm)
ta2	geringes Baumholz (BHD 14 bis 38 cm)

ta2	geringes Baumholz (BHD 1 bis 6 cm)
ta3	Stangenholz (BHD 7 bis 14 cm)

ta4	Dickung (BHD bis 7 cm)
-----	------------------------

ta1	Erkrankung (21.12 bis 1.1.2019)
ta5	Jungwuchs, Pflanzung



Windpark Esloher Höhe

## Biotoptypen und Nutzung

NATURWERK Windenergie GmbH, Herten

Bearbeitet:  
dsp

	Zeichnung ubr/pbr
--	----------------------

Maßstab:	1:2.500 /A
----------	------------


Blatt:	1.18
--------	------

Datum:	12.12.2024
--------	------------



Enviro-Plan GmbH  
Hauptstraße 34, 55571 Odernheim  
Tel: 06755 2008-0, Fax: -750  
E-Mail: [info@enviro-plan.de](mailto:info@enviro-plan.de)  
Internet: [www.enviro-plan.de](http://www.enviro-plan.de)





## Legende

### Biotoptypen

- Gewässer
- Laubwald
- Nadelwald
- Schlagflur, Windwurffläche
- Verkehrs-, Wirtschaftswege und Plätze

Auszug aus dem Biotop- und Lebensraumtypenkatalog  
(LANUV NRW, Stand 2021)

- AA1 Eichen-Buchenmischwald
- AJ0 Fichtenwald
- AJ1 Fichtenmischwald mit heimischen Laubbaumarten
- AT1 Kahlschlagfläche
- FM Bäche
- VB0 Wirtschaftsweg

### Zusatzcodes

- ta1 mittleres Baumholz (BHD 38 bis 50 cm)
- ta2 geringes Baumholz (BHD 14 bis 38 cm)
- ta3 Stangenholz (BHD 7 bis 14 cm)
- ta4 Dichtung (BHD bis 7 cm)
- ta5 Jungwuchs, Pflanzung

0 50 100 150 m



Windpark Esloher Höhe

Biotoptypen und Nutzung

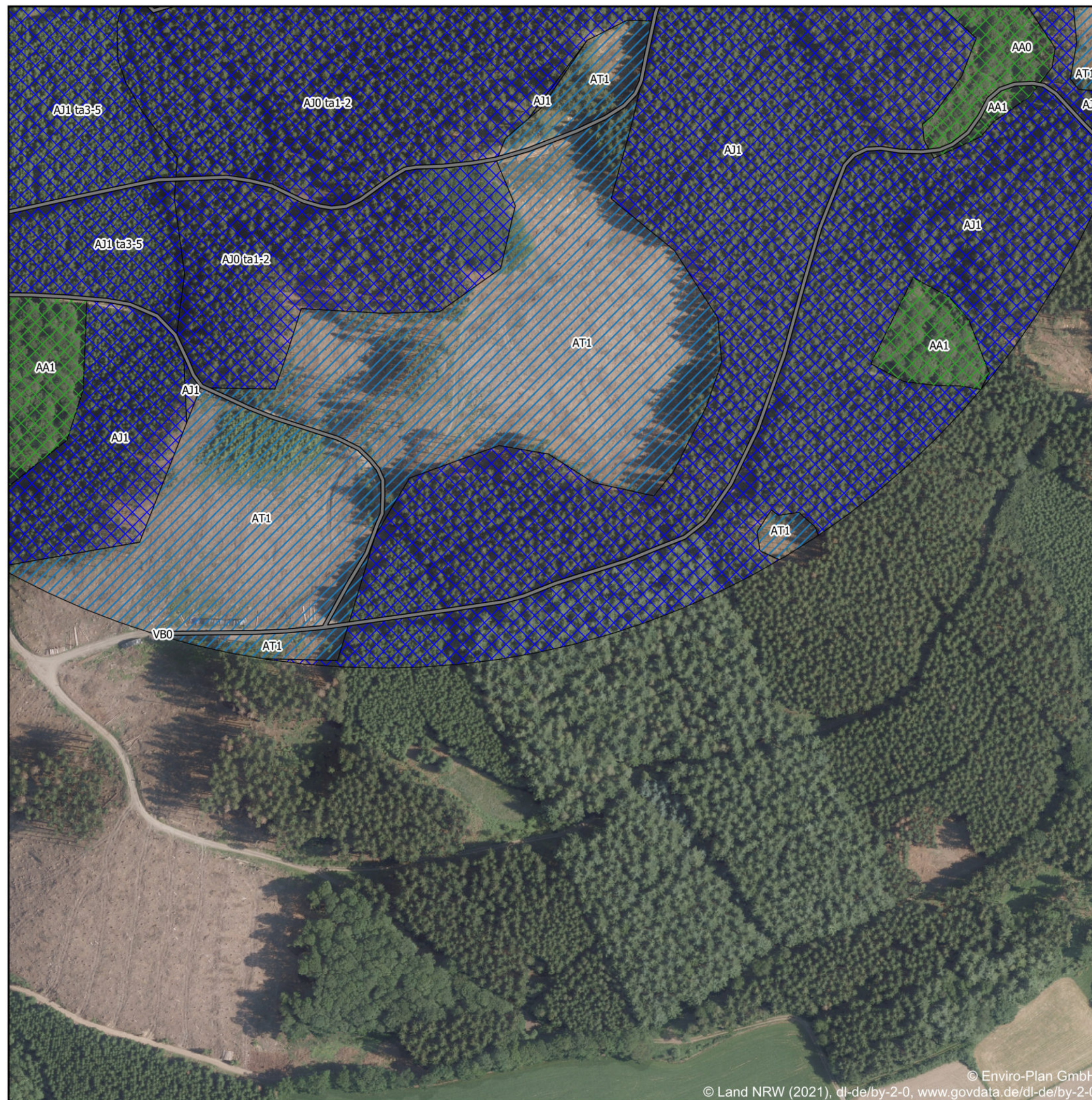
NATURWERK Windenergie GmbH, Herten

Bearbeitet: dsp	Zeichnung: ubr/pbr	Maßstab: 1:2.500 /A3	Blatt: 1.19	Datum: 12.12.2024
--------------------	-----------------------	-------------------------	----------------	----------------------

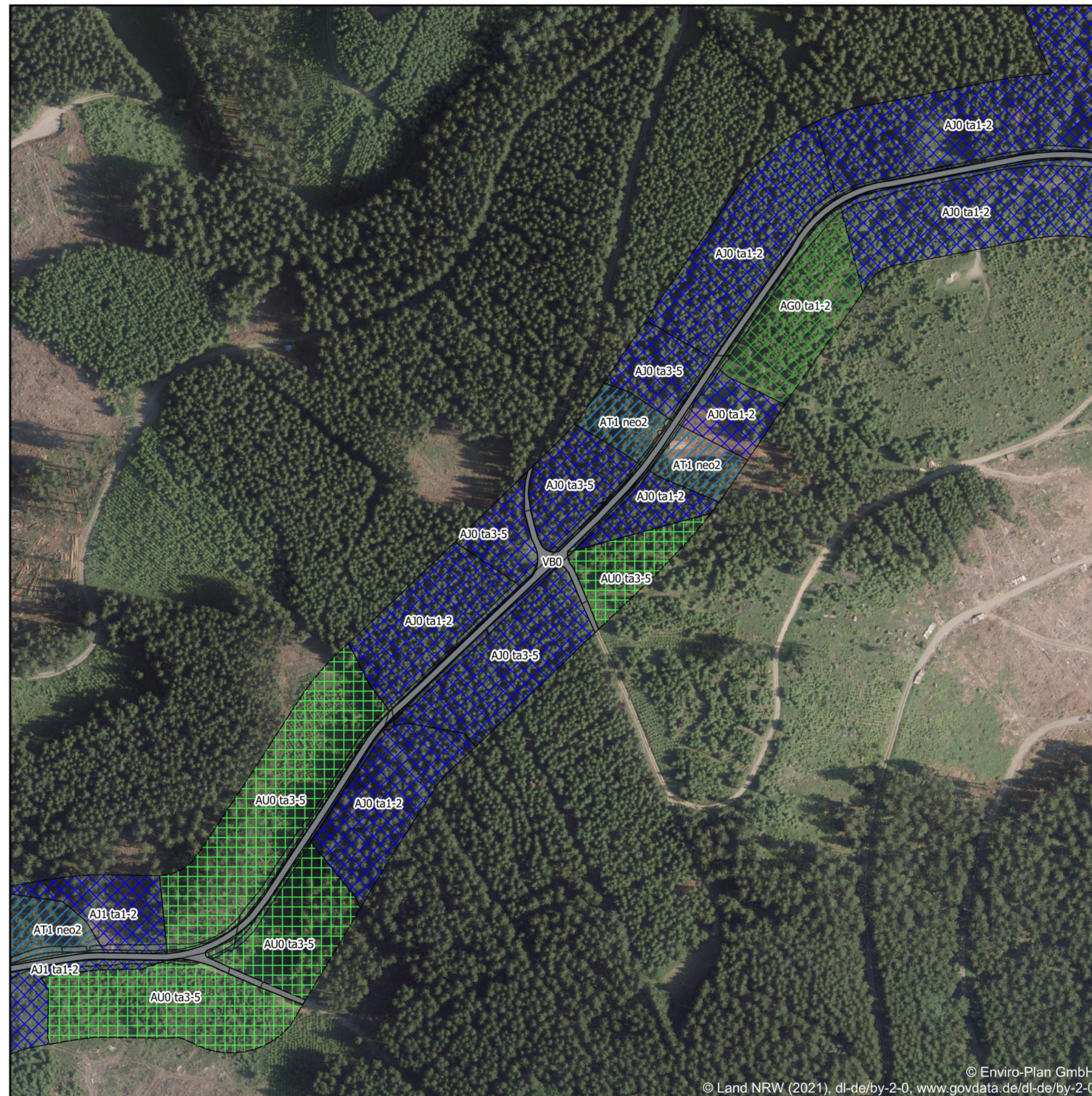


Enviro-Plan GmbH  
Hauptstraße 34, 55571 Odernheim  
Tel: 06755 2008-0, Fax: -750  
E-Mail: [info@enviro-plan.de](mailto:info@enviro-plan.de)  
Internet: [www.enviro-plan.de](http://www.enviro-plan.de)









## Legende

### Biotoptypen

- Aufforstung, Jungwuchs, Pionierwald
- Laubwald
- Nadelwald
- Schlagflur, Windwurffläche
- Verkehrs-, Wirtschaftswege und Plätze

Eingriff Umriss

Auszug aus dem Biotop- und Lebensraumtypenkatalog (LANUV NRW, Stand 2021)

- AG0 Sonstiger Laubwald aus einer heimischen Laubbaumart
- AJ0 Fichtenwald
- AJ1 Fichtenmischwald mit heimischen Laubbaumarten
- AT1 Kahlschlagfläche
- AU0 Aufforstung, Pionierwald
- VB0 Wirtschaftsweg

### Zusatzcodes

- neo2 Anteil Neo- / Nitrophyten > 25-50
- ta1 mittleres Baumholz (BHD 38 bis 50 cm)
- ta2 geringes Baumholz (BHD 14 bis 38 cm)
- ta3 Stangenholz (BHD 7 bis 14 cm)
- ta4 Dichtung (BHD bis 7 cm)
- ta5 Jungwuchs, Pflanzung

0 50 100 150 m



Windpark Esloher Höhe

Biotoptypen und Nutzung

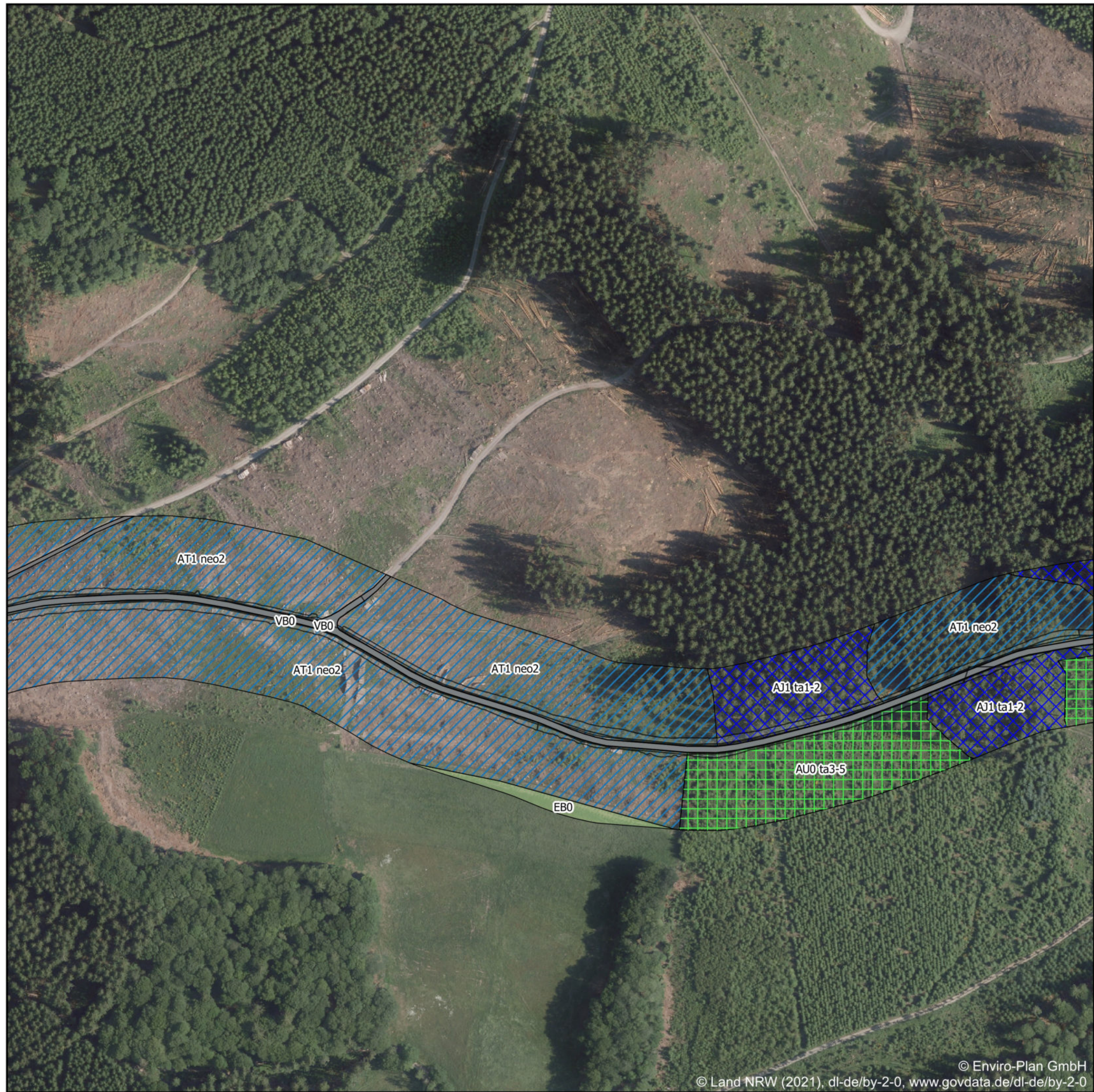
NATURWERK Windenergie GmbH, Herten

Bearbeitet: dsp	Zeichnung: ubr/pbr	Maßstab: 1:2.500 /A3	Blatt: 1.21	Datum: 12.12.2024
--------------------	-----------------------	-------------------------	----------------	----------------------



Enviro-Plan GmbH  
Hauptstraße 34, 55571 Odernheim  
Tel: 06755 2008-0, Fax: -750  
E-Mail: info@enviro-plan.de  
Internet: www.enviro-plan.de





**Legende**

- Biotoptypen
- Aufforstung, Jungwuchs, Pionierwald
  - Grünland
  - Nadelwald
  - Schlagflur, Windwurffläche
  - Verkehrs-, Wirtschaftswege und Plätze
- Eingriff Umriss

- Auszug aus dem Biotop- und Lebensraumtypenkatalog (LANUV NRW, Stand 2021)
- AJ1 Fichtenmischwald mit heimischen Laubbaumarten
  - AT1 Kahlschlagfläche
  - AU0 Aufforstung, Pionierwald
  - EB0 Fettweide
  - VB0 Wirtschaftsweg
- Zusatzcodes
- neo2 Anteil Neo- / Nitrophyten > 25-50
  - ta1 mittleres Baumholz (BHD 38 bis 50 cm)
  - ta2 geringes Baumholz (BHD 14 bis 38 cm)
  - ta3 Stangenholz (BHD 7 bis 14 cm)
  - ta4 Dichtung (BHD bis 7 cm)
  - ta5 Jungwuchs, Pflanzung

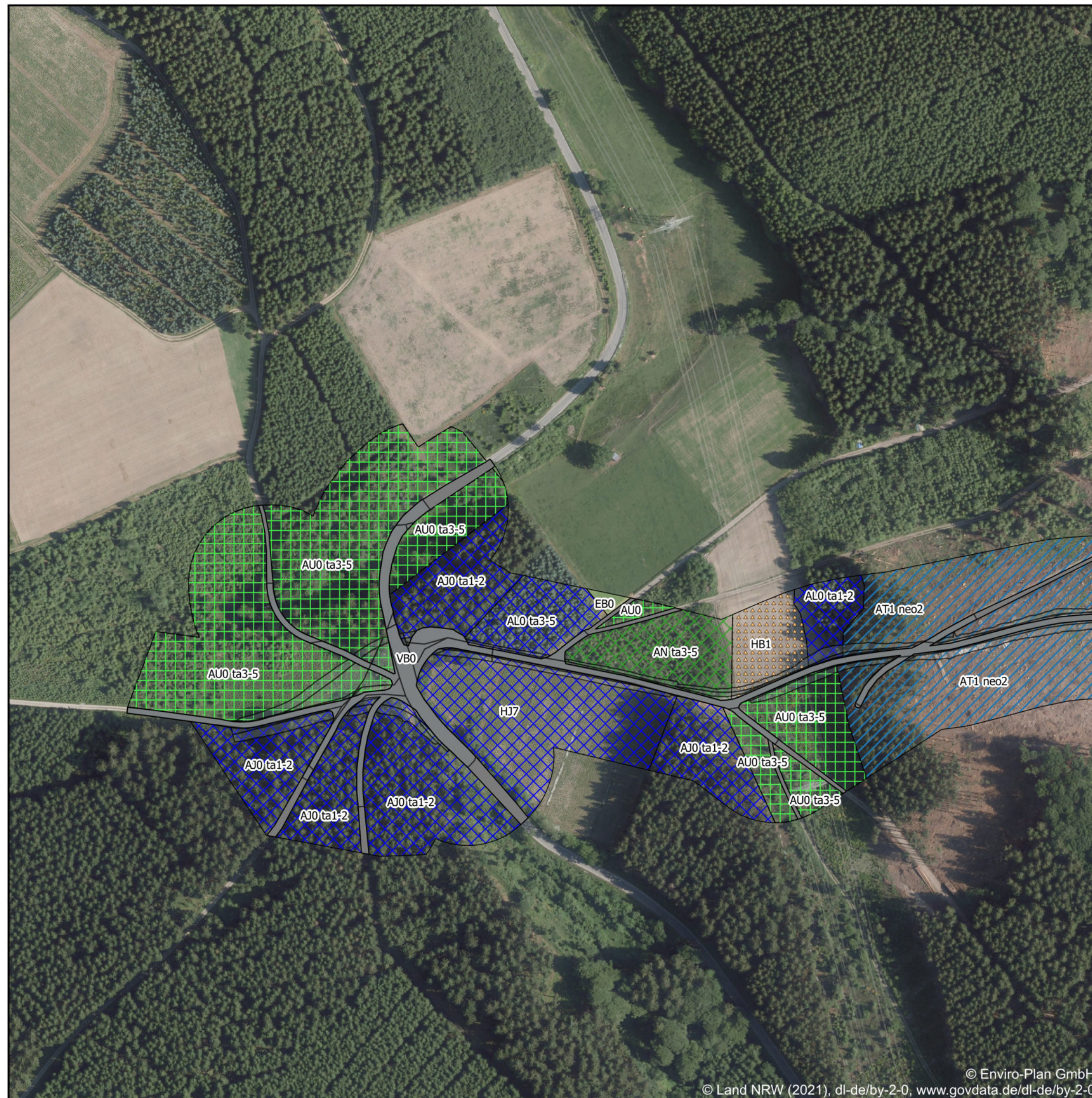


Windpark Esloher Höhe				
Biotoptypen und Nutzung				
NATURWERK Windenergie GmbH, Herten				
Bearbeitet: dsp	Zeichnung: ubr/pbr	Maßstab: 1:2.500 /A3	Blatt: 1.22	Datum: 12.12.2024



Enviro-Plan GmbH  
Hauptstraße 34, 55571 Odernheim  
Tel: 06755 2008-0, Fax: -750  
E-Mail: info@enviro-plan.de  
Internet: www.enviro-plan.de





## Legende

### Biotoptypen

- Acker
- Aufforstung, Jungwuchs, Pionierwald
- Grünland
- Laubwald
- Nadelwald
- Schlagflur, Windwurffläche
- Verkehrs-, Wirtschaftswege und Plätze

Eingriff Umriss

Auszug aus dem Biotop- und Lebensraumtypenkatalog (LANUV NRW, Stand 2021)

- AJ0 Fichtenwald
- AL0 Sonstiger Nadel(misch)wald
- AN Robinienwälder
- AT1 Kahlschlagfläche
- AU0 Aufforstung, Pionierwald
- EB0 Fettweide
- HB1 Einsaat-Ackerbrache
- HJ7 Weihnachtsbaumkultur
- VB0 Wirtschaftsweg

- Zusatzcodes
- neo2 Anteil Neo- / Nitrophyten > 25-50
  - ta1 mittleres Baumholz (BHD 38 bis 50 cm)
  - ta2 geringes Baumholz (BHD 14 bis 38 cm)
  - ta3 Stangenholz (BHD 7 bis 14 cm)
  - ta4 Dichtung (BHD bis 7 cm)
  - ta5 Jungwuchs, Pflanzung

0 50 100 150 m



Windpark Esloher Höhe

Biotoptypen und Nutzung

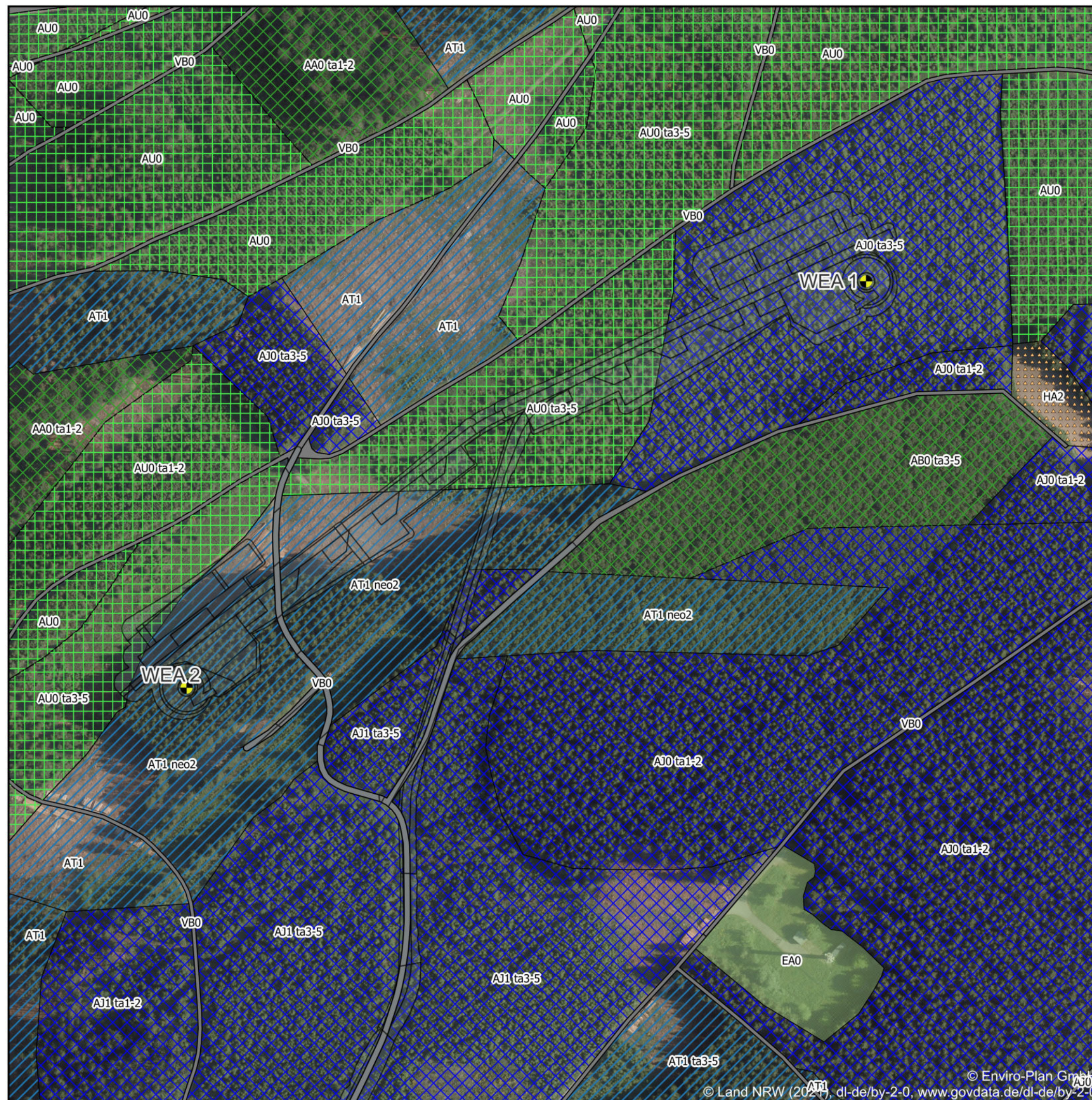
NATURWERK Windenergie GmbH, Herten

Bearbeitet: dsp	Zeichnung: ubr/pbr	Maßstab: 1:2.500 /A3	Blatt: 1.23	Datum: 12.12.2024
--------------------	-----------------------	-------------------------	----------------	----------------------



Enviro-Plan GmbH  
Hauptstraße 34, 55571 Odernheim  
Tel: 06755 2008-0, Fax: -750  
E-Mail: info@enviro-plan.de  
Internet: www.enviro-plan.de





## Legende

WEA, Planung

2. Phase

Biotoptypen

- Acker
- Aufforstung, Jungwuchs, Pionierwald
- Grünland
- Laubwald
- Nadelwald
- Schlagflur, Windwurffläche
- Verkehrs-, Wirtschaftswege und Plätze

Eingriff Umriss

Auszug aus dem Biotop- und Lebensraumtypenkatalog (LANUV NRW, Stand 2021)

- AA0 Buchenwald
- AB0 Eichenwald
- AJ0 Fichtenwald
- AJ1 Fichtenmischwald mit heimischen Laubbaumarten
- AT1 Kahlschlagfläche
- AU0 Aufforstung, Pionierwald
- EA0 Fettwiese
- HA2 Wildacker
- VA0 Verkehrsstraßen
- VB0 Wirtschaftsweg
- VB1 Feld-, Wirtschaftsweg, befestigt

Zusatzcodes

- neo2 Anteil Neo- / Nitrophyten > 25-50
- ta1 mittleres Baumholz (BHD 38 bis 50 cm)
- ta2 geringes Baumholz (BHD 14 bis 38 cm)
- ta3 Stangenholz (BHD 7 bis 14 cm)
- ta4 Dichtung (BHD bis 7 cm)
- ta5 Jungwuchs, Pflanzung

0 50 100 150 m



Windpark Esloher Höhe

Biotoptypen und Nutzung

NATURWERK Windenergie GmbH, Herten

Bearbeitet: dsp	Zeichnung: ubr/pbr	Maßstab: 1:2.500 /A3	Blatt: 1.24	Datum: 12.12.2024
--------------------	-----------------------	-------------------------	----------------	----------------------



Enviro-Plan GmbH  
Hauptstraße 34, 55571 Odernheim  
Tel: 06755 2008-0, Fax: -750  
E-Mail: [info@enviro-plan.de](mailto:info@enviro-plan.de)  
Internet: [www.enviro-plan.de](http://www.enviro-plan.de)

© Enviro-Plan GmbH

© Land NRW (2021), dl-de/by-2-0, [www.govdata.de/dl-de/by-2-0](http://www.govdata.de/dl-de/by-2-0)

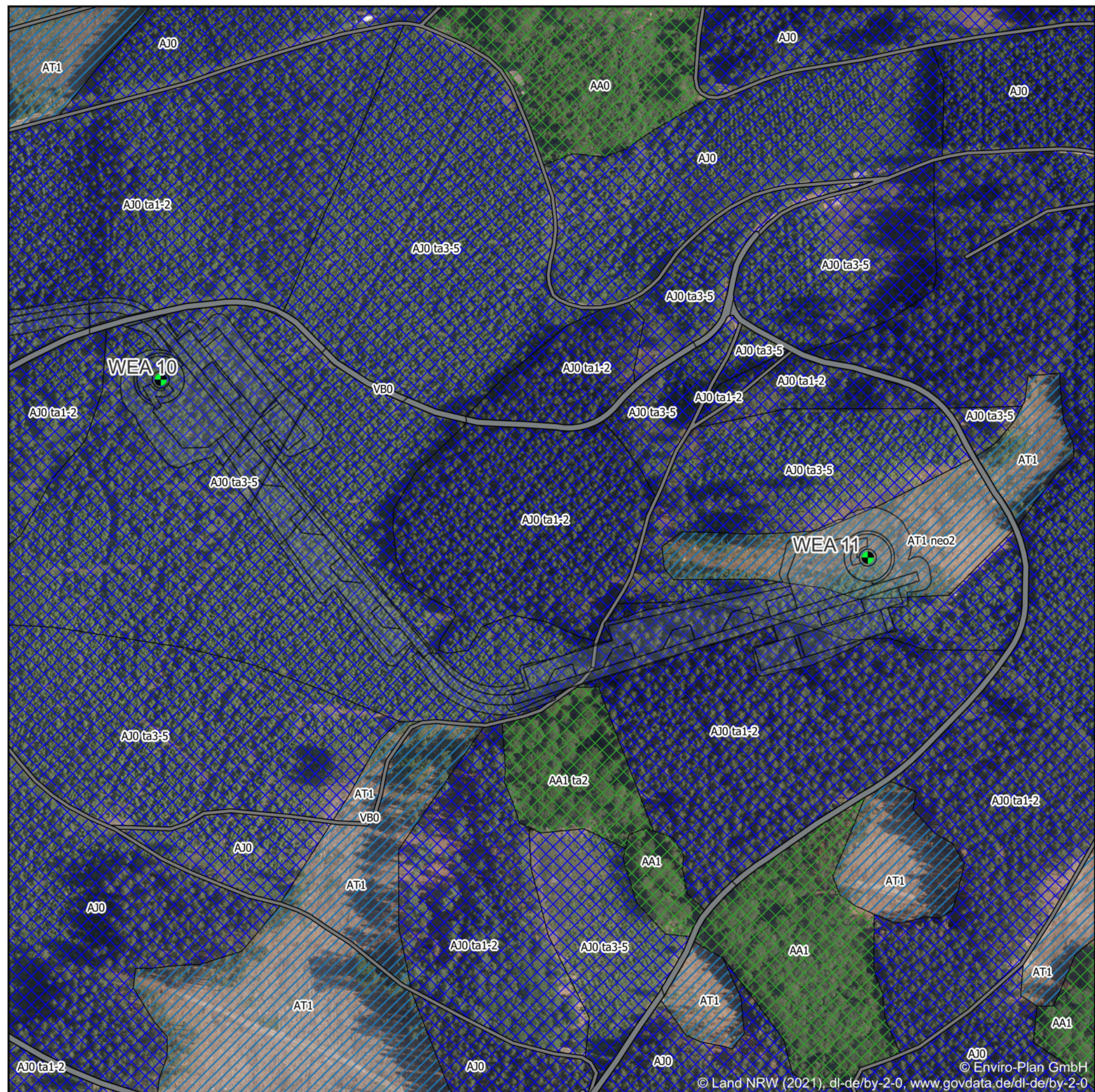












## Legende

WEA, Planung

1. Phase

Biotoptypen

Laubwald

Nadelwald

Schlagflur, Windwurffläche

Verkehrs-, Wirtschaftswege und Plätze

Eingriff Umriss

Auszug aus dem Biotop- und Lebensraumtypenkatalog  
(LANUV NRW, Stand 2021)

AA0 Buchenwald

AA1 Eichen-Buchenmischwald

AJ0 Fichtenwald

AT1 Kahlschlagfläche

VB0 Wirtschaftsweg

Zusatzcodes

neo2 Anteil Neo- / Nitrophyten > 25-50

ta1 mittleres Baumholz (BHD 38 bis 50 cm)

ta2 geringes Baumholz (BHD 14 bis 38 cm)

ta3 Stangenholz (BHD 7 bis 14 cm)

ta4 Dichtung (BHD bis 7 cm)

ta5 Jungwuchs, Pflanzung

0 50 100 150 m



Windpark Esloher Höhe

Biotoptypen und Nutzung

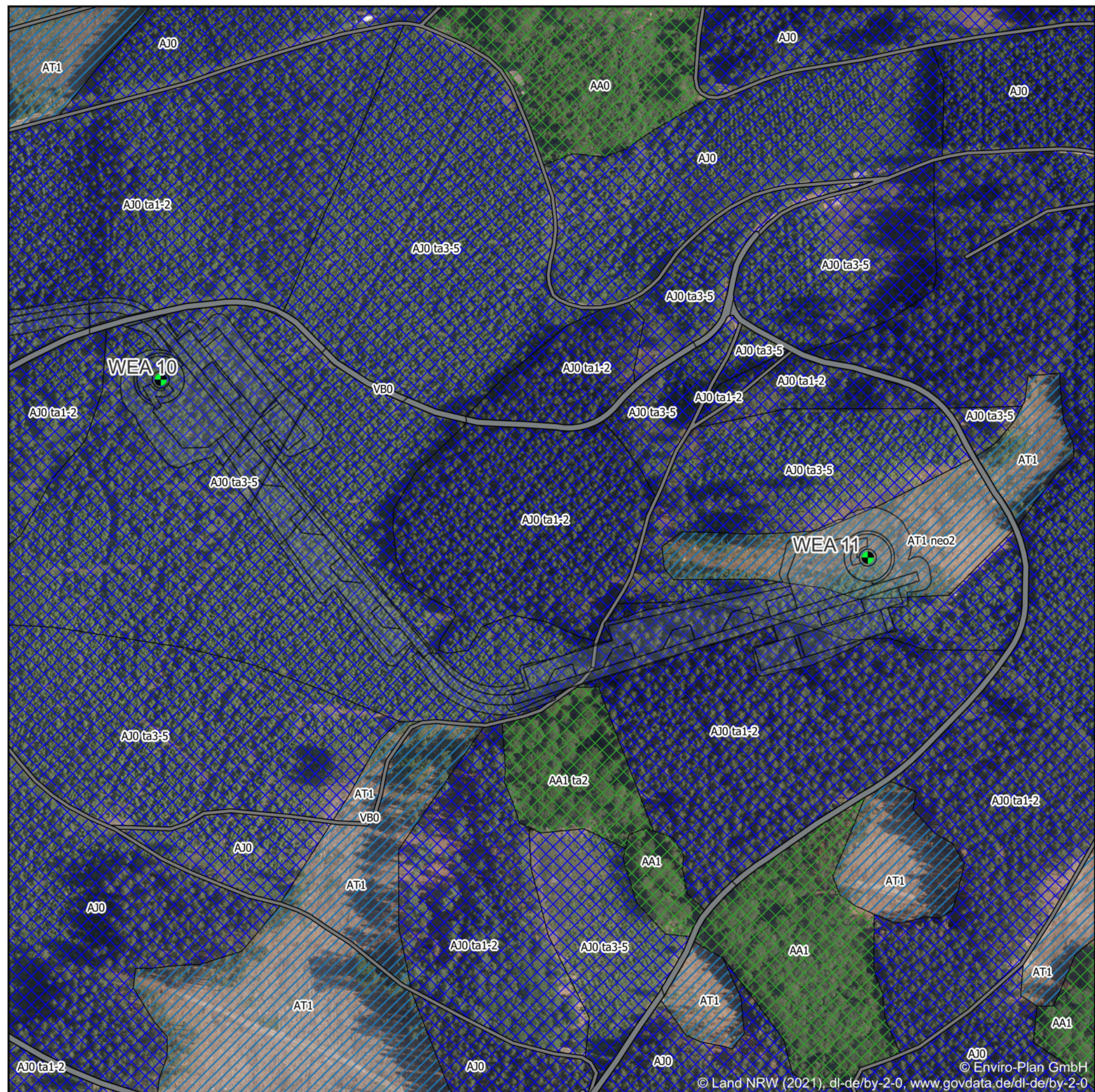
NATURWERK Windenergie GmbH, Herten

Bearbeitet: dsp	Zeichnung: ubr/pbr	Maßstab: 1:2.500 /A3	Blatt: 1.26	Datum: 12.12.2024
--------------------	-----------------------	-------------------------	----------------	----------------------



Enviro-Plan GmbH  
Hauptstraße 34, 55571 Odernheim  
Tel: 06755 2008-0, Fax: -750  
E-Mail: [info@enviro-plan.de](mailto:info@enviro-plan.de)  
Internet: [www.enviro-plan.de](http://www.enviro-plan.de)





## Legende

WEA, Planung

1. Phase

Biotoptypen

Laubwald

Nadelwald

Schlagflur, Windwurffläche

Verkehrs-, Wirtschaftswege und Plätze

Eingriff Umriss

Auszug aus dem Biotop- und Lebensraumtypenkatalog  
(LANUV NRW, Stand 2021)

AA0 Buchenwald  
AA1 Eichen-Buchenmischwald  
AJ0 Fichtenwald  
AT1 Kahlschlagfläche  
VB0 Wirtschaftsweg

Zusatzcodes

neo2 Anteil Neo- / Nitrophyten > 25-50  
ta1 mittleres Baumholz (BHD 38 bis 50 cm)  
ta2 geringes Baumholz (BHD 14 bis 38 cm)  
ta3 Stangenholz (BHD 7 bis 14 cm)  
ta4 Dichtung (BHD bis 7 cm)  
ta5 Jungwuchs, Pflanzung

0 50 100 150 m



Windpark Esloher Höhe

Biotoptypen und Nutzung

NATURWERK Windenergie GmbH, Herten

Bearbeitet: dsp	Zeichnung: ubr/pbr	Maßstab: 1:2.500 /A3	Blatt: 1.26	Datum: 12.12.2024
--------------------	-----------------------	-------------------------	----------------	----------------------



Enviro-Plan GmbH  
Hauptstraße 34, 55571 Odernheim  
Tel: 06755 2008-0, Fax: -750  
E-Mail: info@enviro-plan.de  
Internet: www.enviro-plan.de